

# 令和3年度

## 桧沢林業専用道竹ノ内支線

## 新設工事 (R3ゼ口国)

# 設計図

図面枚数 表紙共 38 枚

分類	林業専用道		規格	2級 (B)
位置	福島県郡山市熱海町安子島 字安子ヶ島国有林226林班内			
延長	420.0 m (2300.0~2720.0m地点)		国有林内	420.0 m
			国有林外	--- m
巾員	3.6 m		最小半径	m
勾配	最急	平均	設計	t
	9.00 %	7.50 %	荷重	

## 福島森林管理署

位 置 図

---

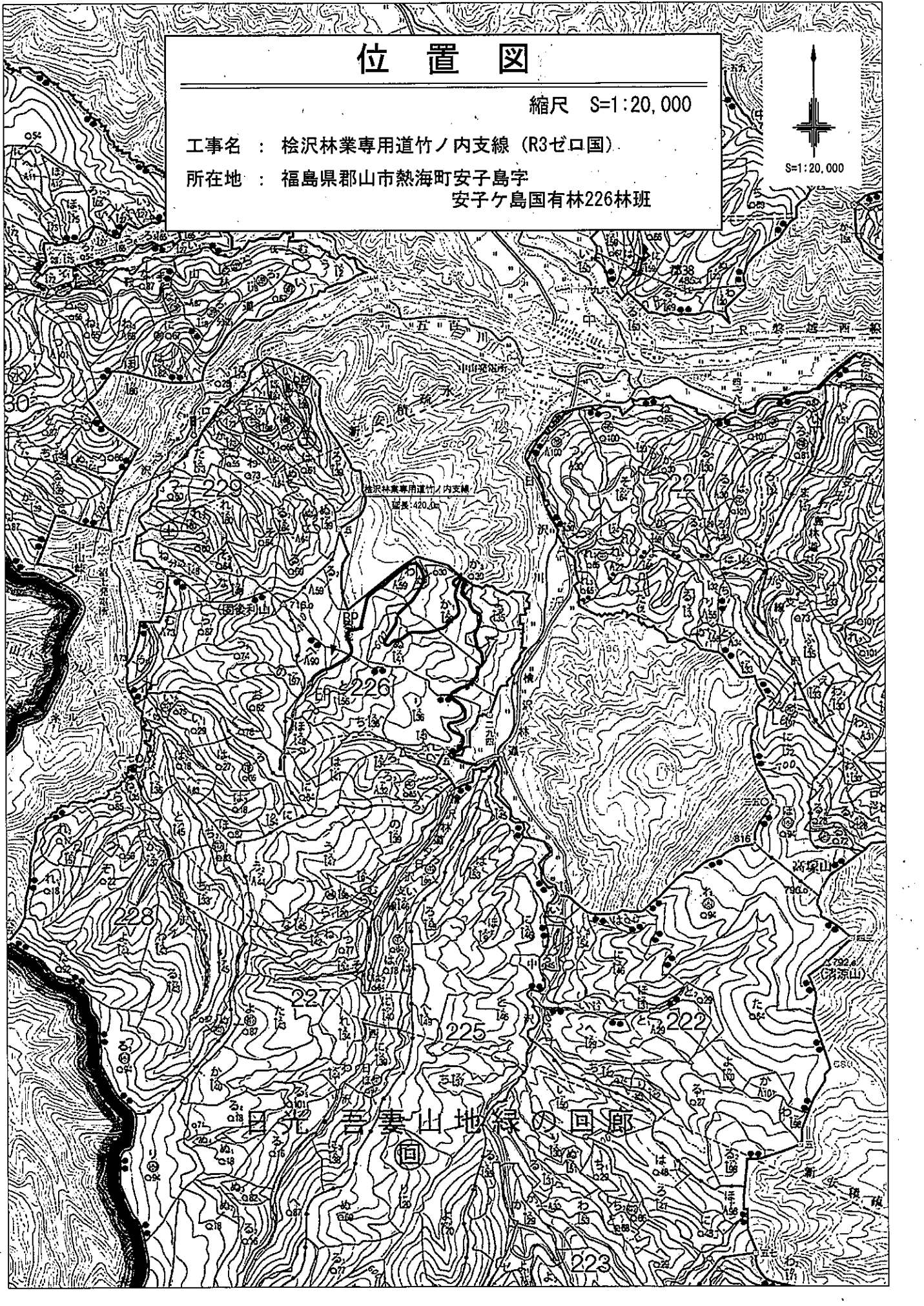
# 位置図

縮尺 S=1:20,000

工事名 : 桧沢林業専用道竹ノ内支線 (R3ゼ口国)

所在地 : 福島県郡山市熱海町安子島字  
安子ヶ島国有林226林班

S=1:20,000



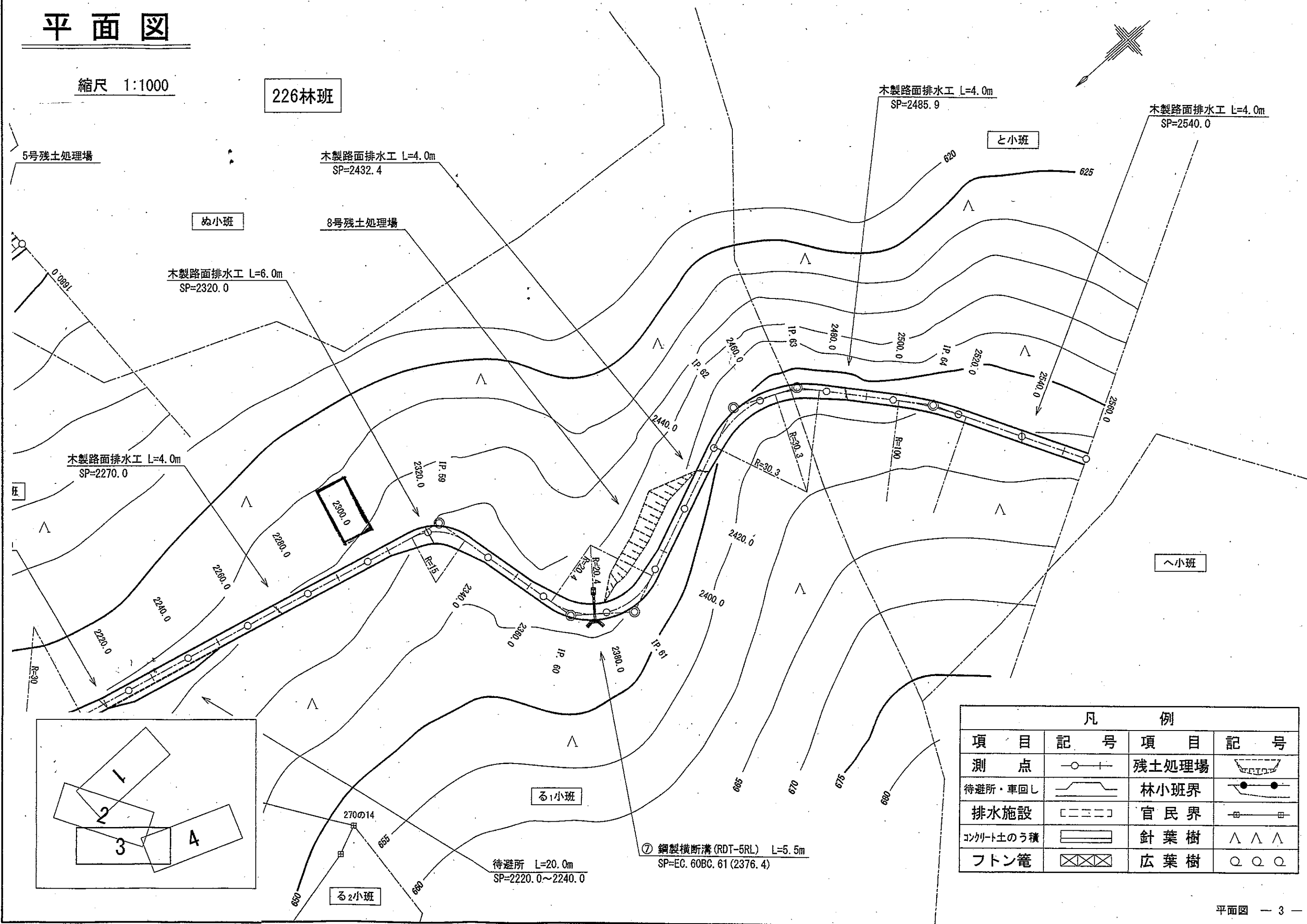
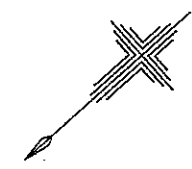
平面图

---

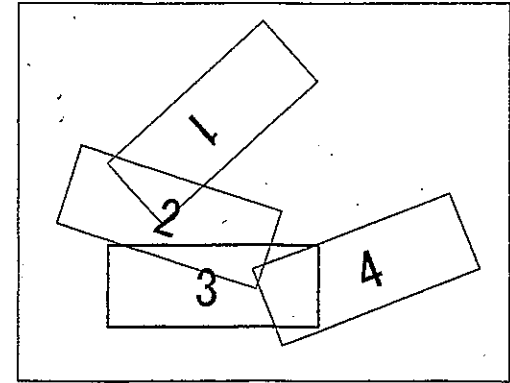
# 平面図

縮尺 1:1000

226林班



凡 例			
項 目	記 号	項 目	記 号
測 点	○—	残土処理場	▭
待避所・車回し	— — —	林小班界	●—●
排水施設	— — —	官民界	— — —
コンクリートのう積	▭	針葉樹	△ △ △
フトン籠	▭	広葉樹	○ ○ ○





縦断面図





横断面図

# 横断面図

縮尺 1:100

2300.0  
+1.08

BA= 4.9

MG 59 2323.2

-1.32

3.50

S1 CA= 7.3  
S3 CA= 3.1

2290.0

+1.12

BA= 6.1

2320.0

-0.13

3.50

S1 CA= 3.1  
S3 CA= 1.4

木製路面排水工 L=6.0m

2280.0

+0.41

BA= 1.4

BC 59 2314.9

-0.21

3.30

S1 CA= 3.1  
S3 CA= 1.3  
BA= 0.2

2270.0

-0.36

S1 CA= 1.8

2306.9

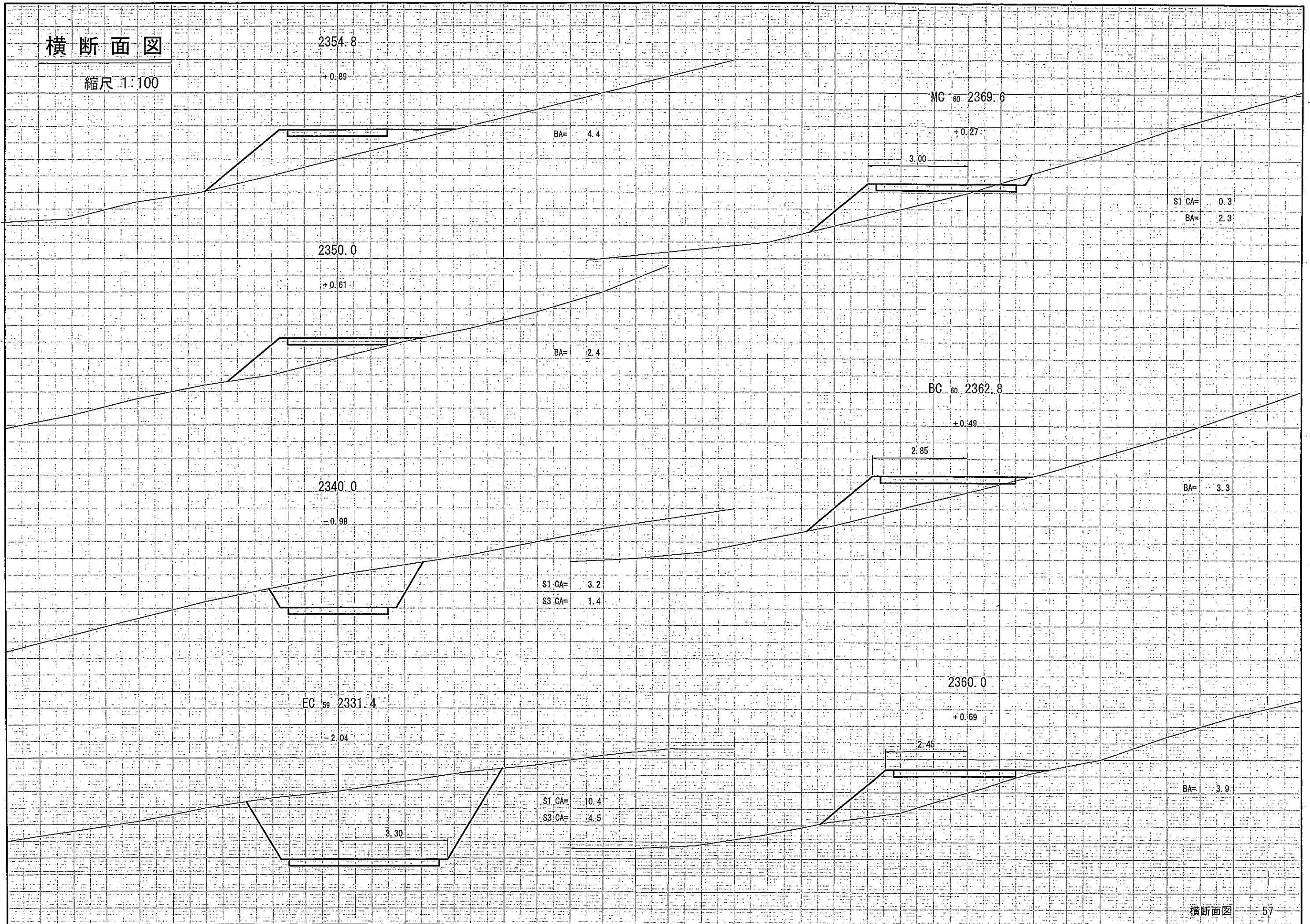
+0.45

BA= 2.0

木製路面排水工 L=4.0m  
植生マット水路工 L=1.0m

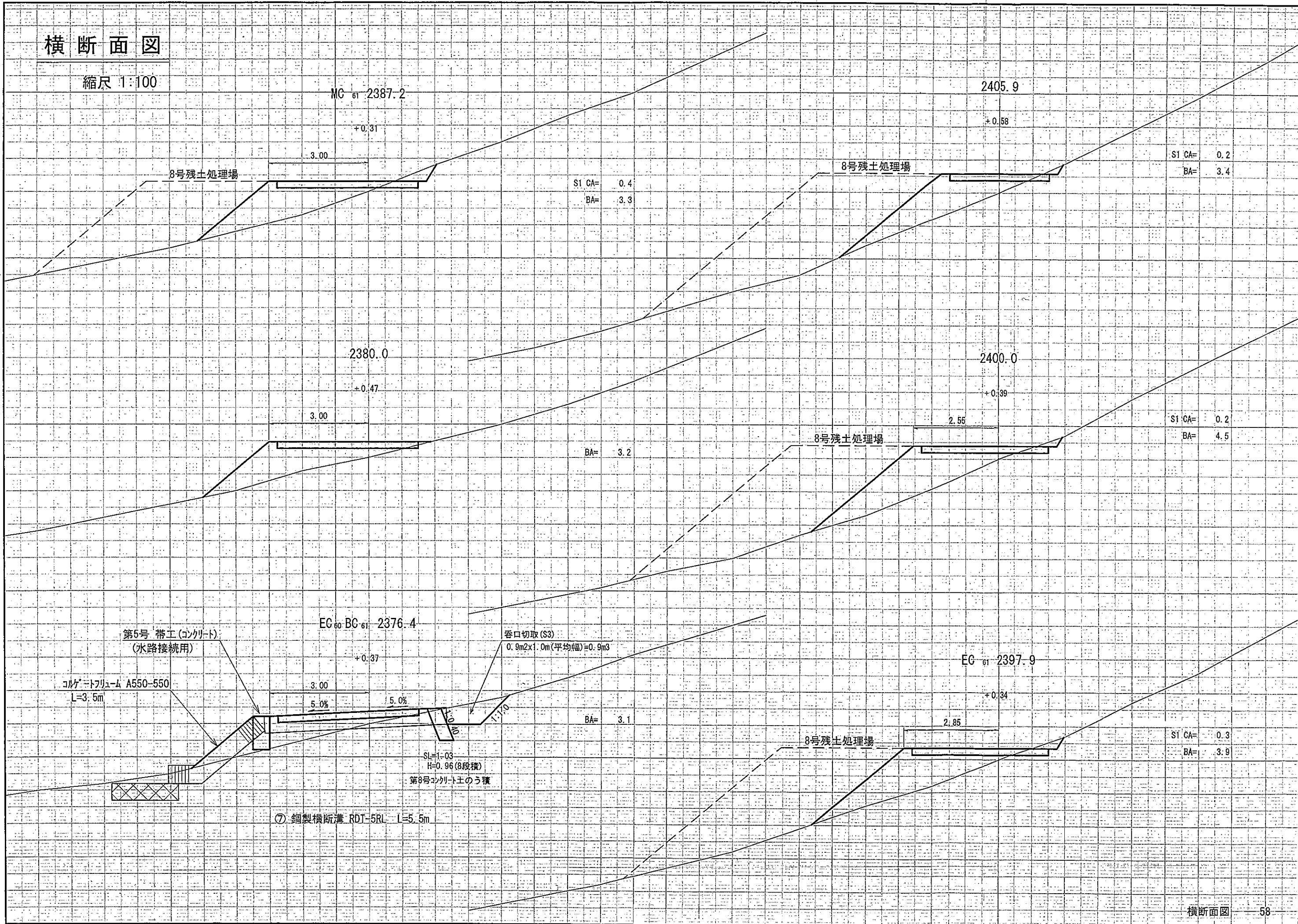
横断面図

縮尺 1:100



# 横断面図

縮尺 1:100



# 横断面図

縮尺 1:100

