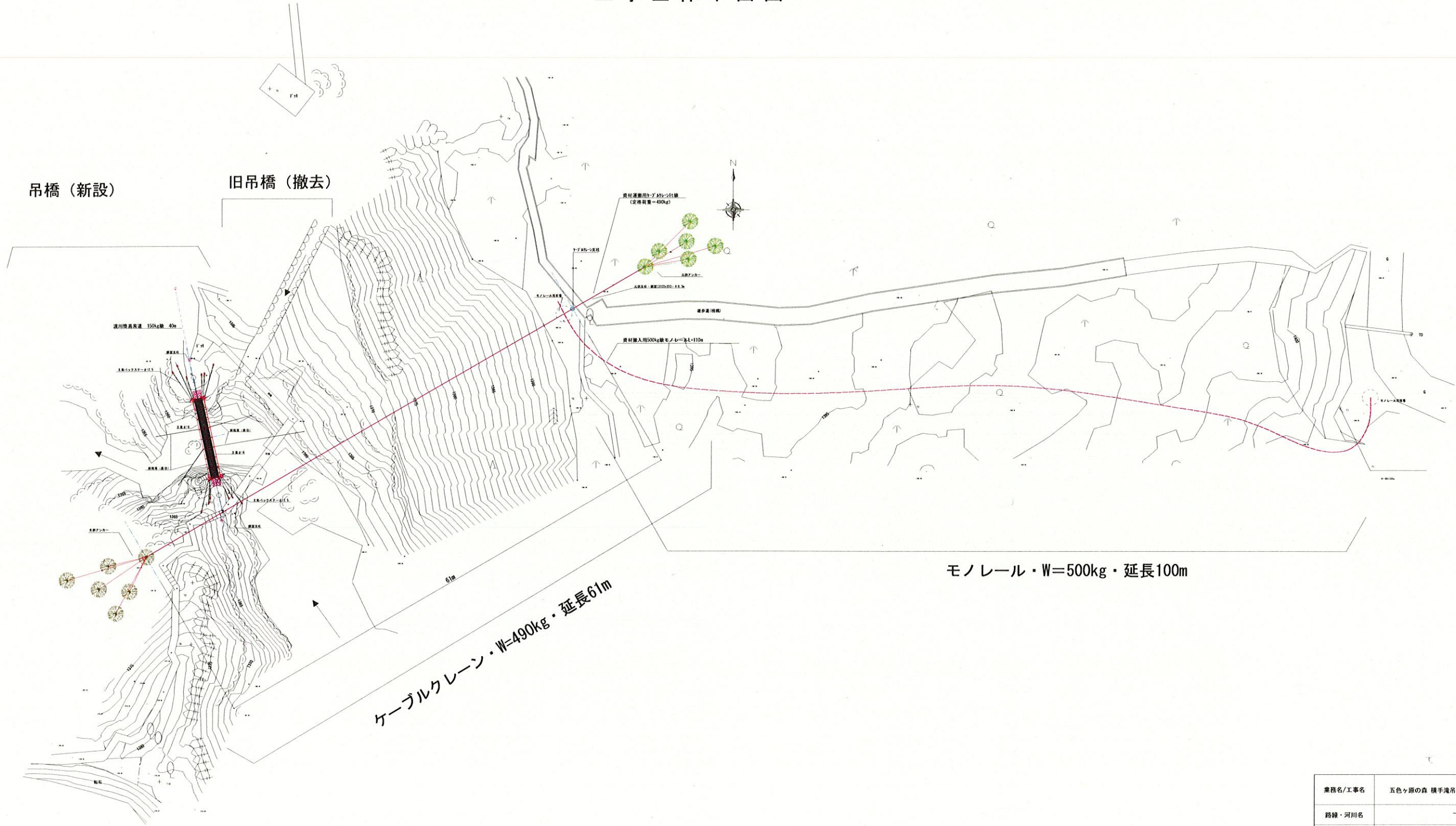


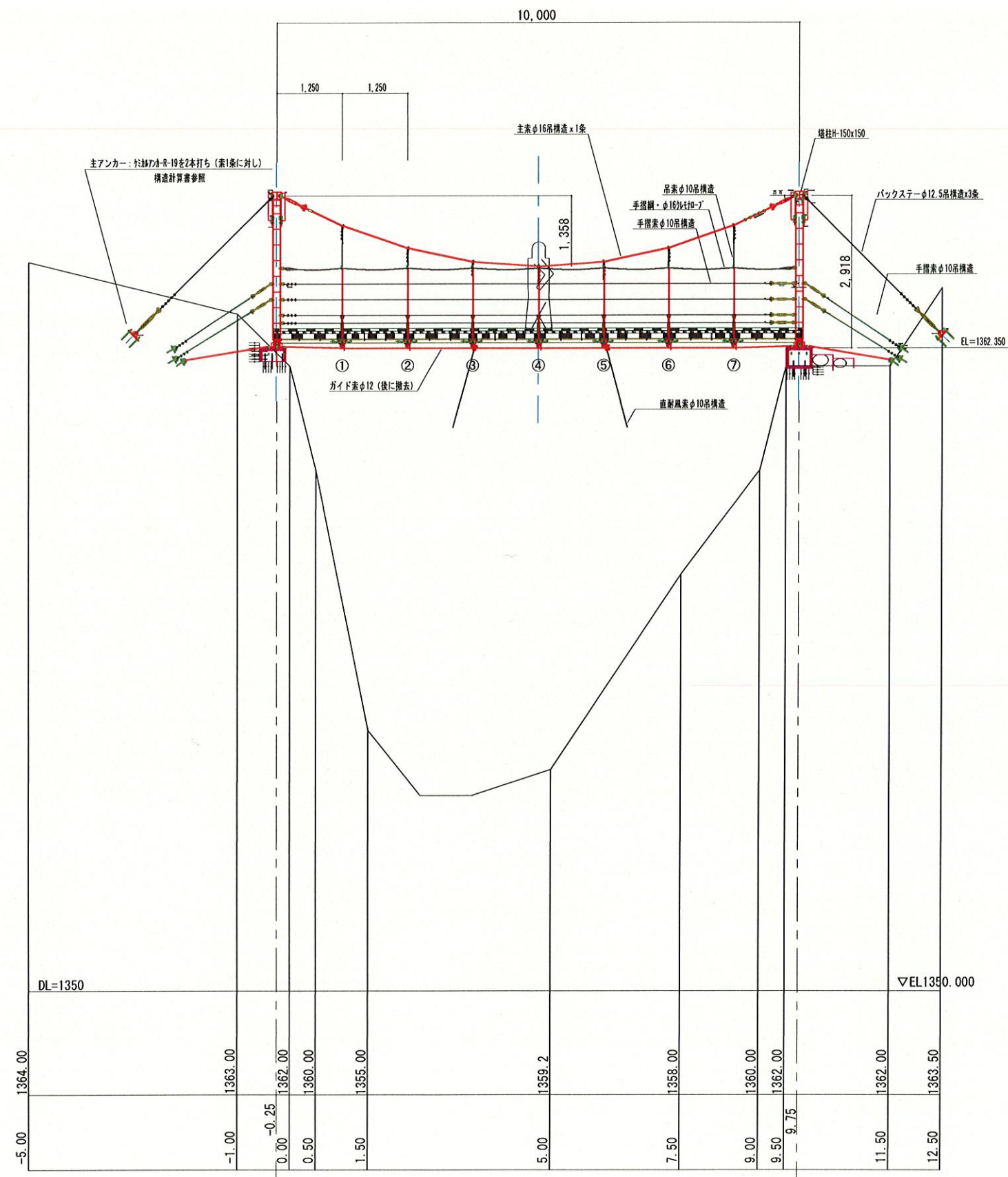
五色ヶ原の森吊橋架け替え工事
高山市丹生川町岩井谷 地内

工事全体平面図

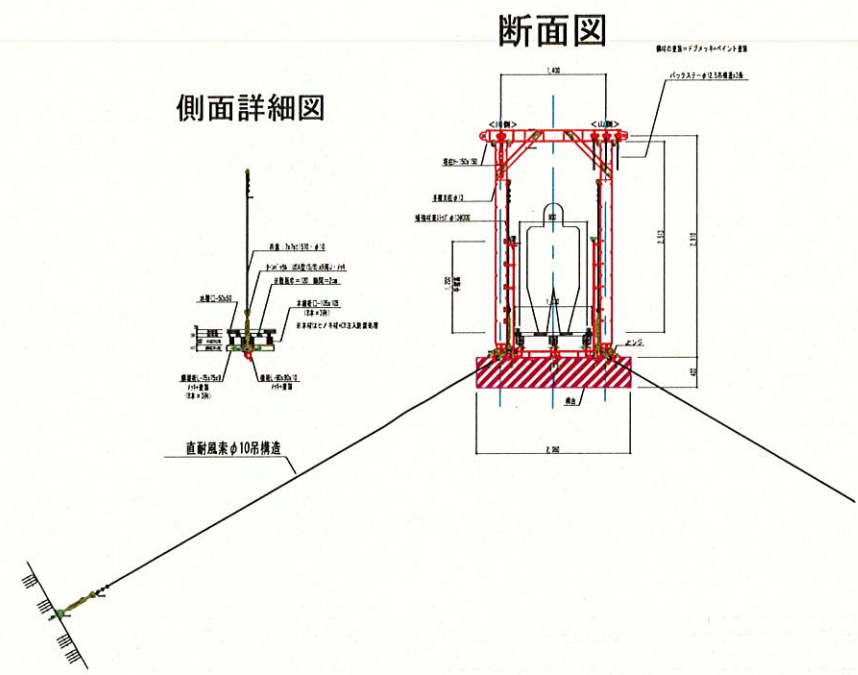


業務名/工事名	五色ヶ原の森 橋手滝吊橋架替工事			
路線・河川名	—			
施工箇所名	岐阜県 高山市 丹生川町岩井谷 地内			
図面の種類	工事全体平面図			
縮 尺	図示	図面番号	Sheet. 1	

側面図

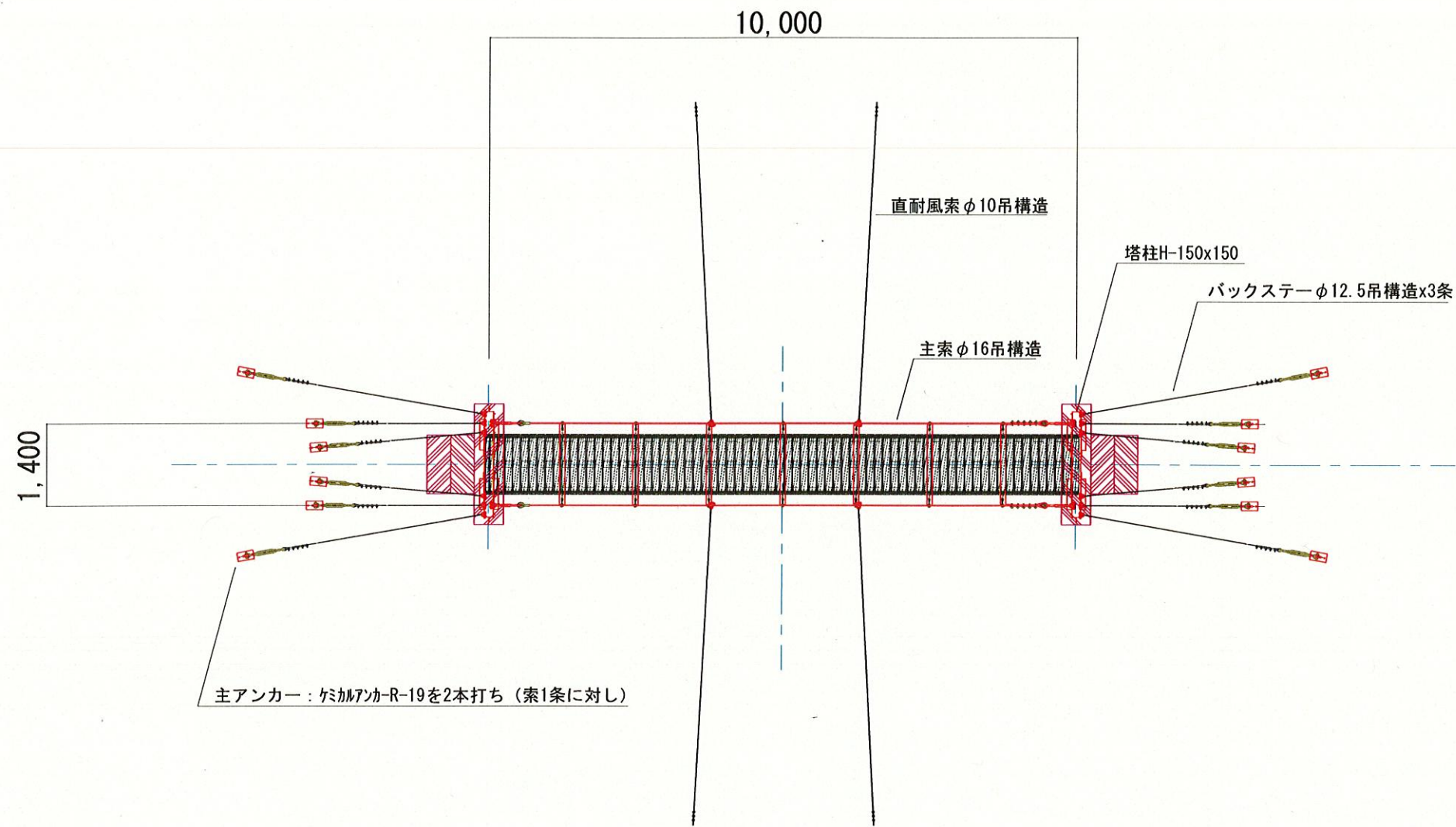


側面詳細図



業務名/工事名	五色ヶ原の森 横手滝吊橋架替工事		
路線・河川名	—		
施工箇所名	岐阜県 高山市 丹生川町岩井谷 地内		
図面の種類	架設側面図、断面図		
縮 尺	S=1/100	図面番号	Sheet. 3

平面図



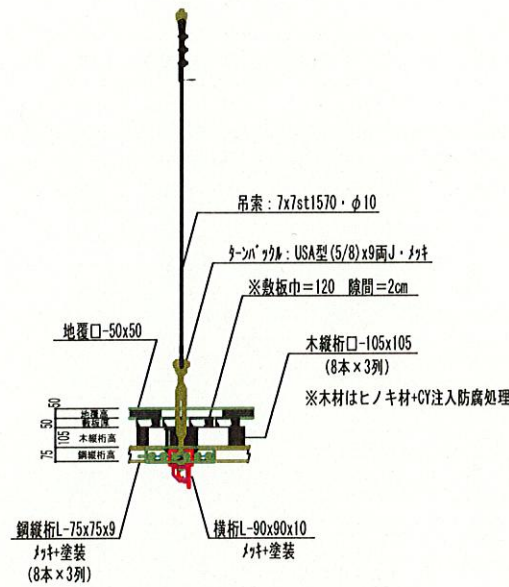
業務名/工事名	五色ヶ原の森 横手滝吊橋架替工事		
路線・河川名	—		
施工箇所名	岐阜県 高山市 丹生川町岩井谷 地内		
図面の種類	架設平面図		
縮 尺	S=1/100	図面番号	Sheet. 2

条

上

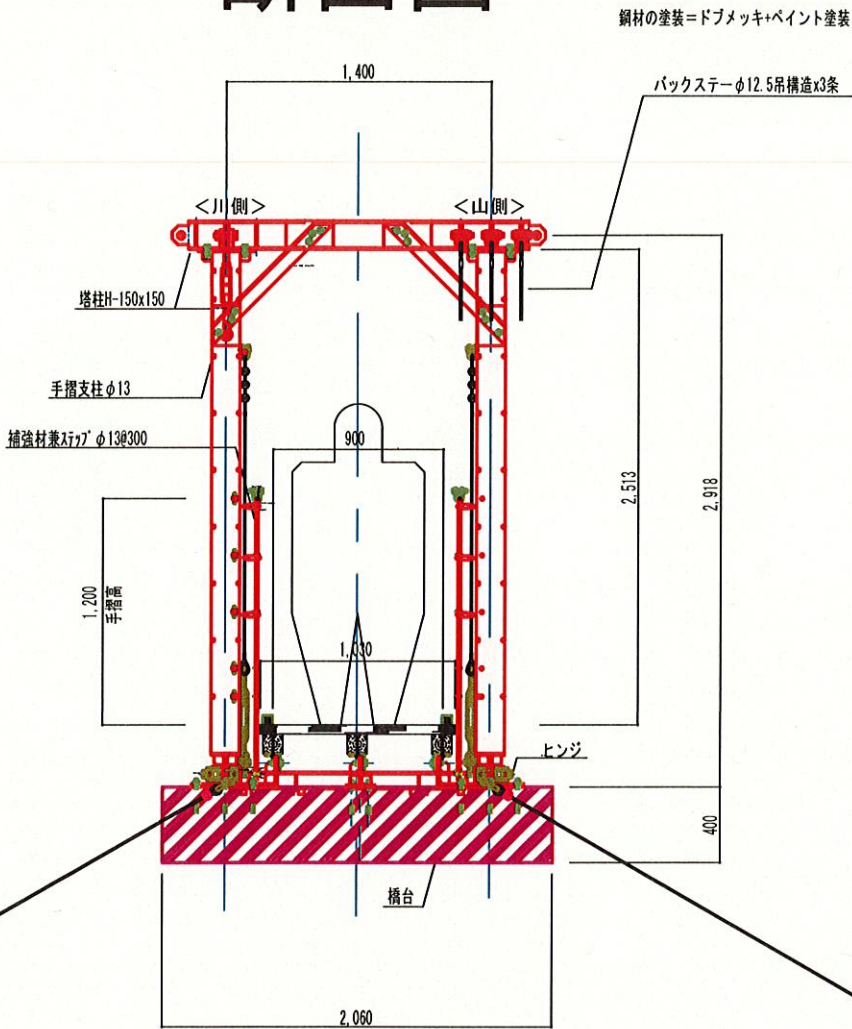
=1362.350

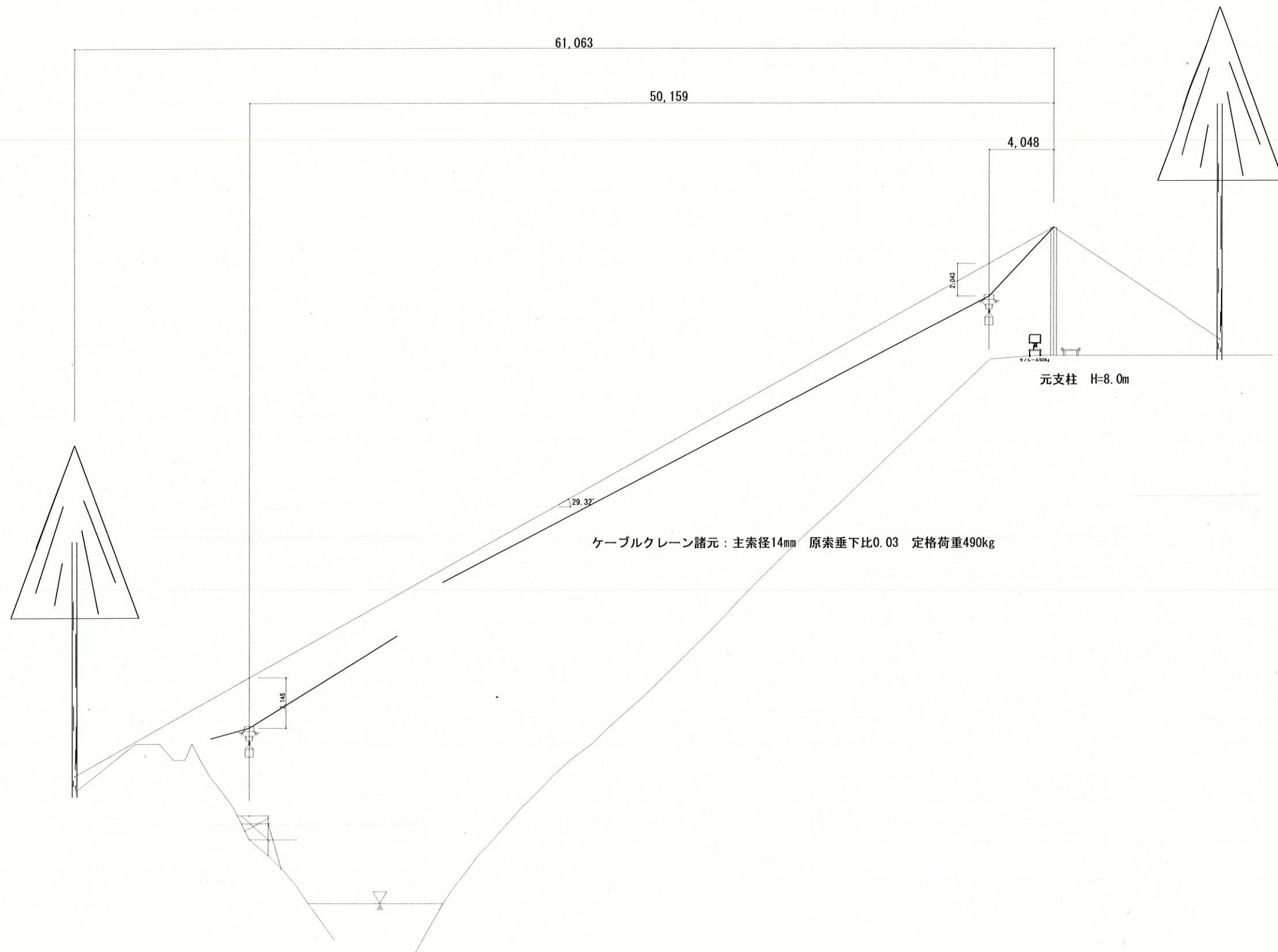
側面詳細図



直耐風索φ10吊構造

断面図





61.063

50.159

4.048

2.040

29.32°

ケーブルクレーン諸元：主索径14mm 原索垂下比0.03 定格荷重490kg

元支柱 H=8.0m

1.145