











-  防災工事範囲
-  県道対策済み範囲
-  プラントヤード
-  端部充填孔（ロータリーパーカッション）
-  端部充填孔（ロータリー）
-  中詰充填孔（ロータリーパーカッション）
-  中詰充填孔（ロータリー）
-  主管配管φ100（1系統）
-  主管配管φ100（2系統）
-  埋設配管

工 事 名	南海トラフ巨大地震旧鉱物探掘区域防災対策事業 第3期防災工事
工事箇所	可児郡御嵩町 上恵土・伏見 地内
図面名称	配管計画図(流動化処理工法)
縮 尺	1:2000
図面番号	2
御 嵩 町	