

## 図 面

仕様書番号      上第 8 改-3 号

工 事 名      南山台東団地面整備（第 5-1 工区）移設工事

# 位置図

御嵩町御嵩地内



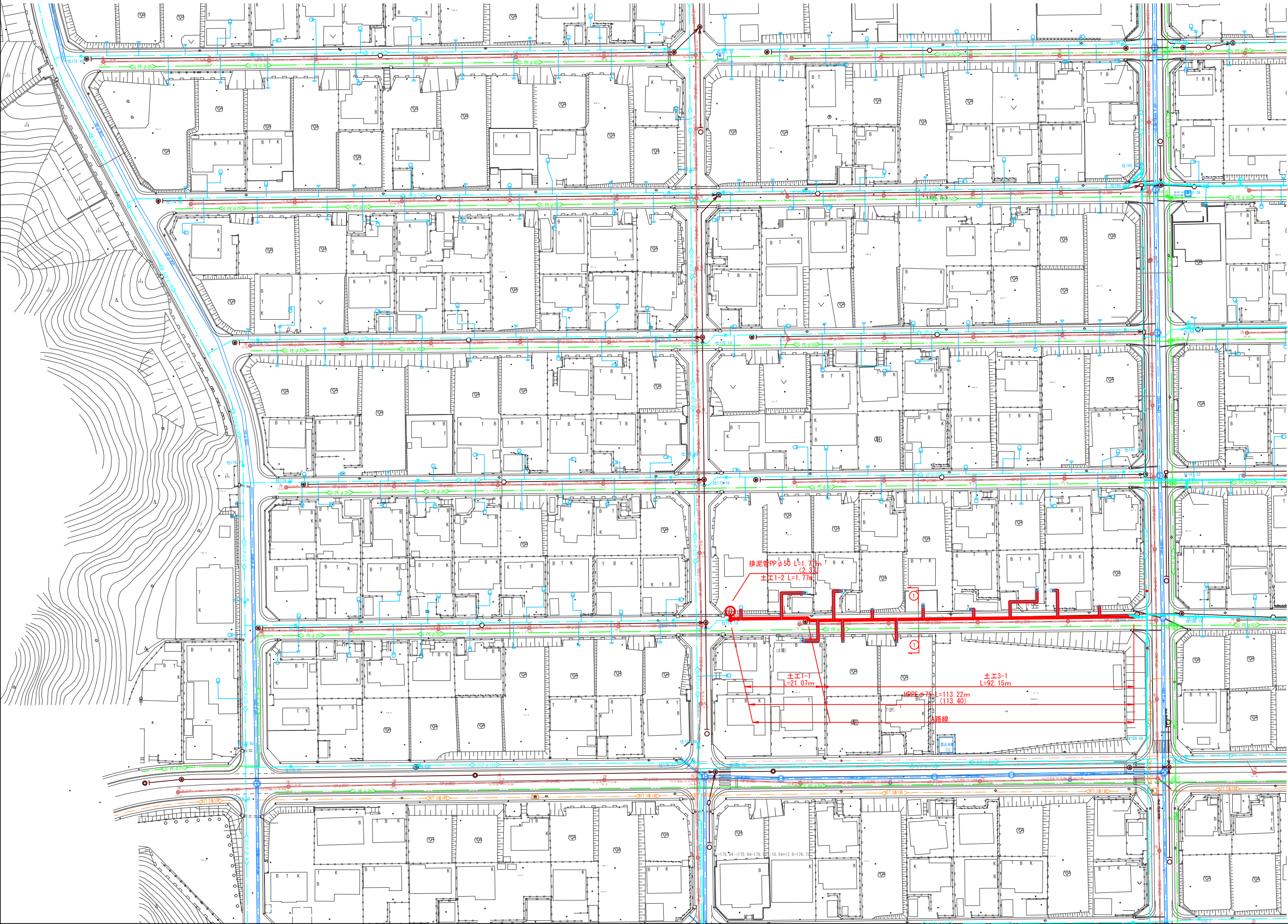
※ 国土地理院地図より

年 度	令和8年度		
工 事 名	南山台東団地地面整備(第5-1工区)移設工事		
工事場所	御嵩町 御嵩 地内		
図 面	位置図		
縮 尺	Free	図面番号	1 / 6
御 嵩 町			



本設平面図

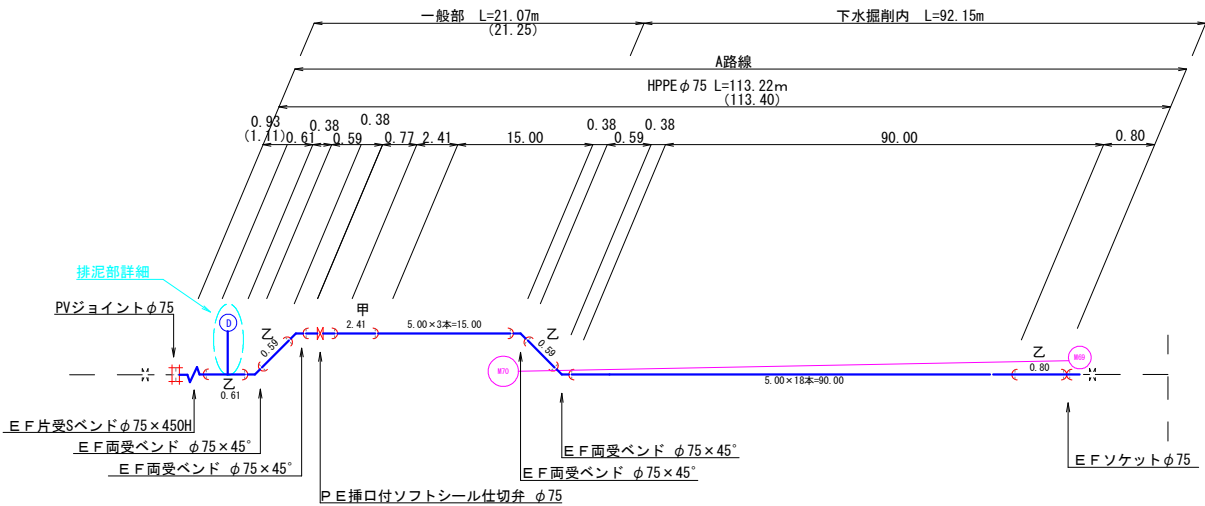
S=1 : 500



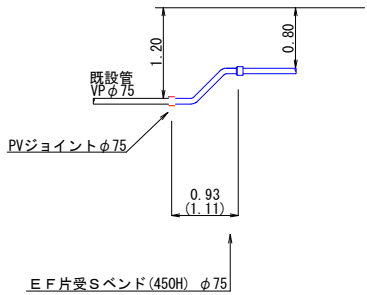
年 度	令和8年度
工 事 名	南山台東団地整備 (第5-1工区) 移設工事
工事場所	御嵩町 御嵩 地内
図 面	本 設 平 面 図
縮 尺 図 示	2 / 6
御 嵩 町	

本設配管図

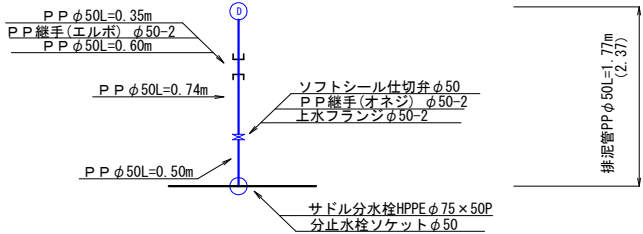
S=1 : FREE ※ ( )内数値は、管路の実延長を示す。



A部詳細図

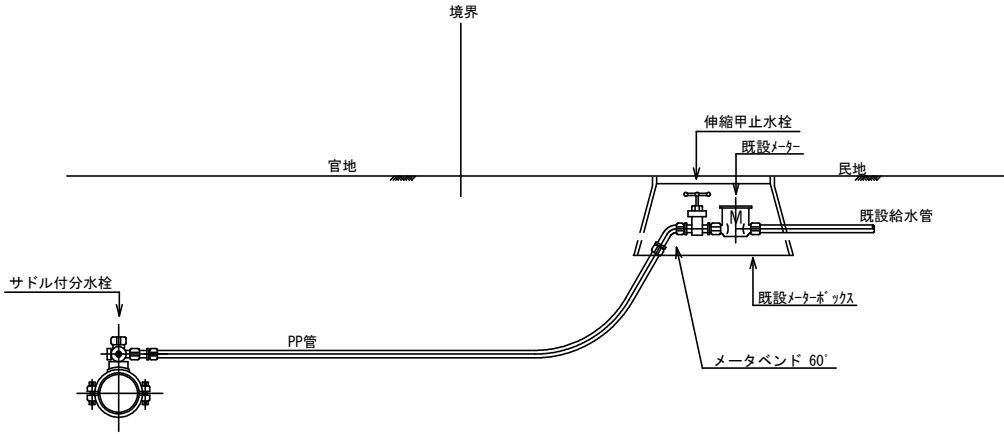


排泥部詳細図



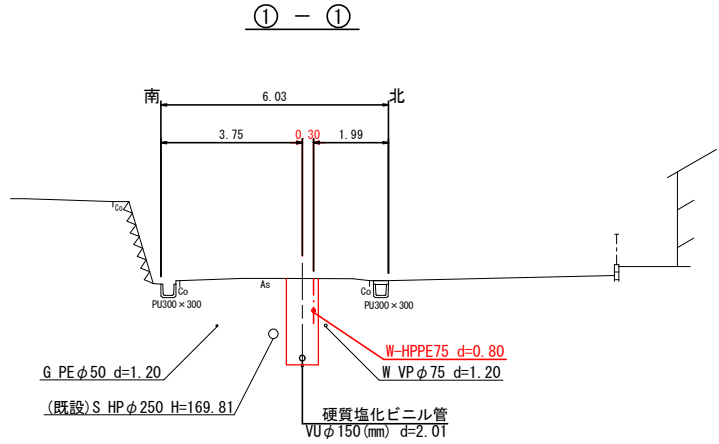
給水管切替標準図(本設)

S=1 : FREE



横断図

S=1 : 100

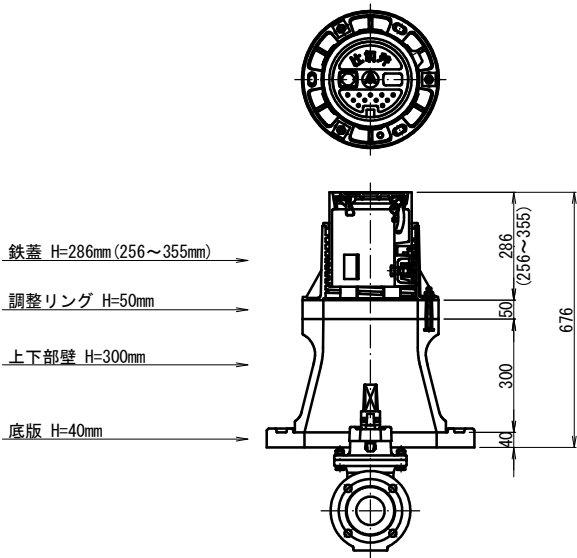


DL=165.00

弁室標準図

S=1 : 20

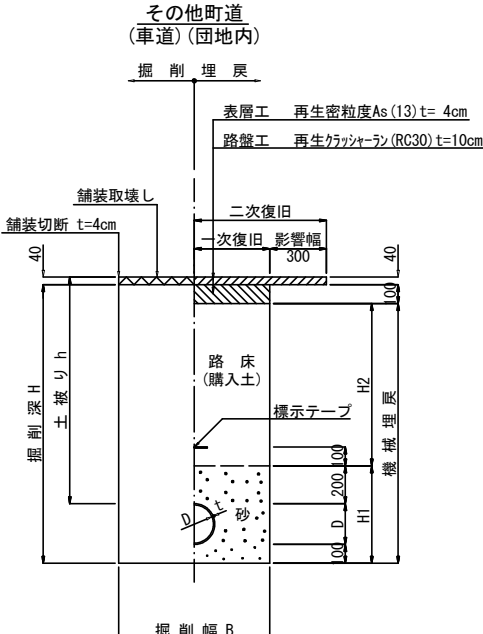
仕切弁【φ50～φ75mm】  
(DP=0.80m)



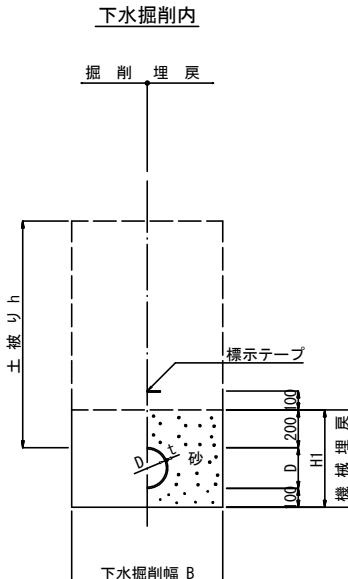
年 度	令和8年度
工 事 名	南山台東団地面整備 (第5-1工区) 移設工事
工事場所	御嵩町 御嵩 地内
図 面	本設配管図 横断図 給水管切替標準図 弁室標準図
縮 尺	図 示 3 / 6
御 嵩 町	

土工標準図

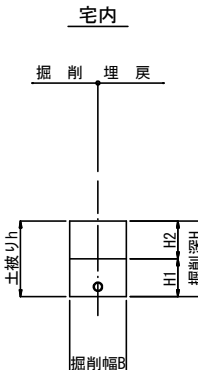
S=1 · FREE



番 号	管種・管径	外径 D	土被り h	掘削幅 B	掘削深 H	H1	H2	摘 要
土工Ⅰ-1	HPPE φ75	90	800	600	950	390	460	本設管土工
土工Ⅰ-2	PP φ50	60	800	600	920	360	460	排泥管土工
土工Ⅰ-3	PP φ20	27	800	600	887	327	460	給水管土工



番 号	管種、管径	外径 D	土被り h	掘削幅 B	H1	摘 要
土工3-1	HPPE φ75	90	800	850	390	本設管土工

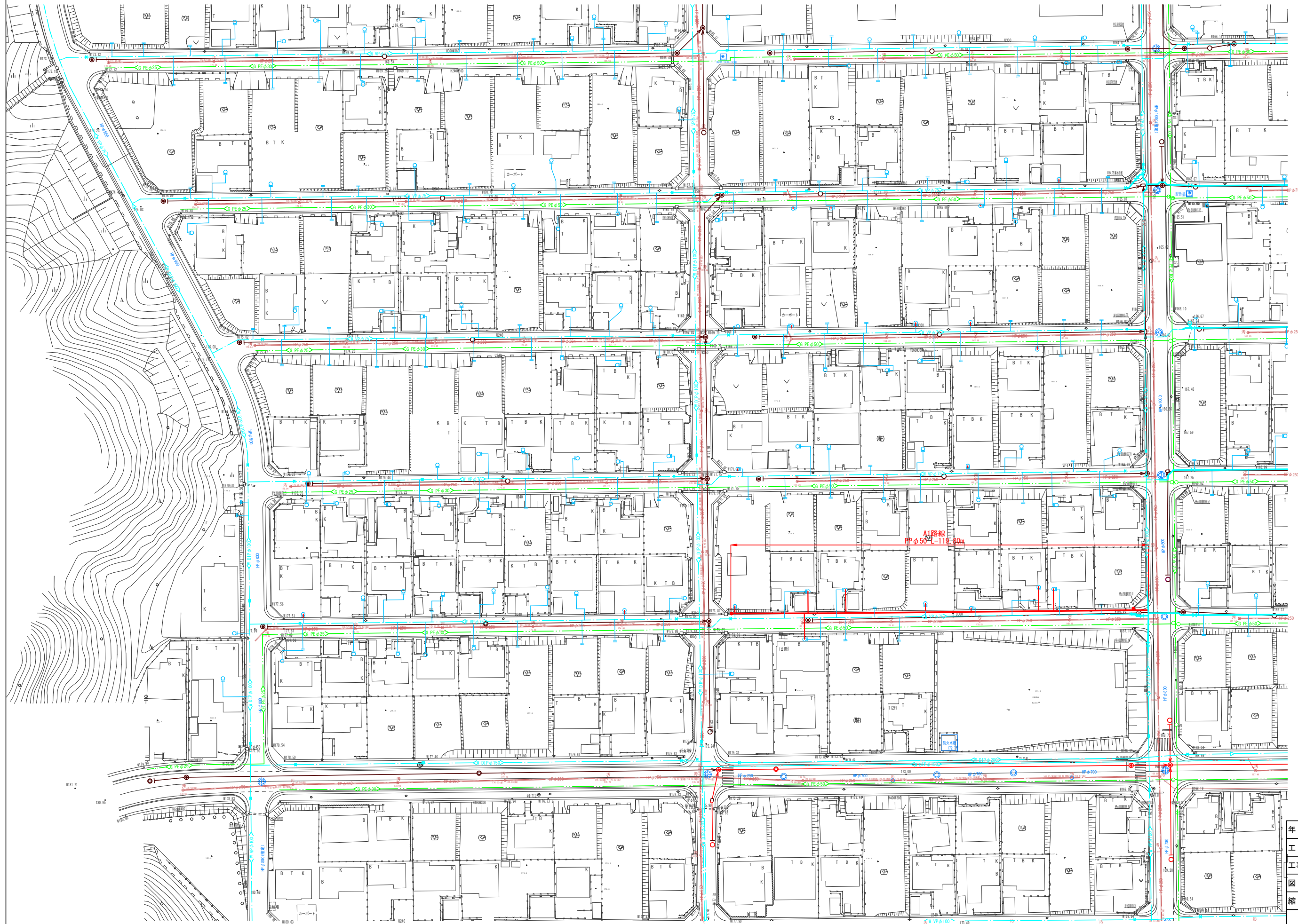
[illegible]

年 度	令和8年度	
工 事 名	南山台東団地地面整備 (第5-1工区) 移設工事	
工事場所	御嵩町 御嵩 地内	
図 面	土工標準図	
縮 尺	図 示	4 / 6
御 嵩 町		



仮設平面図

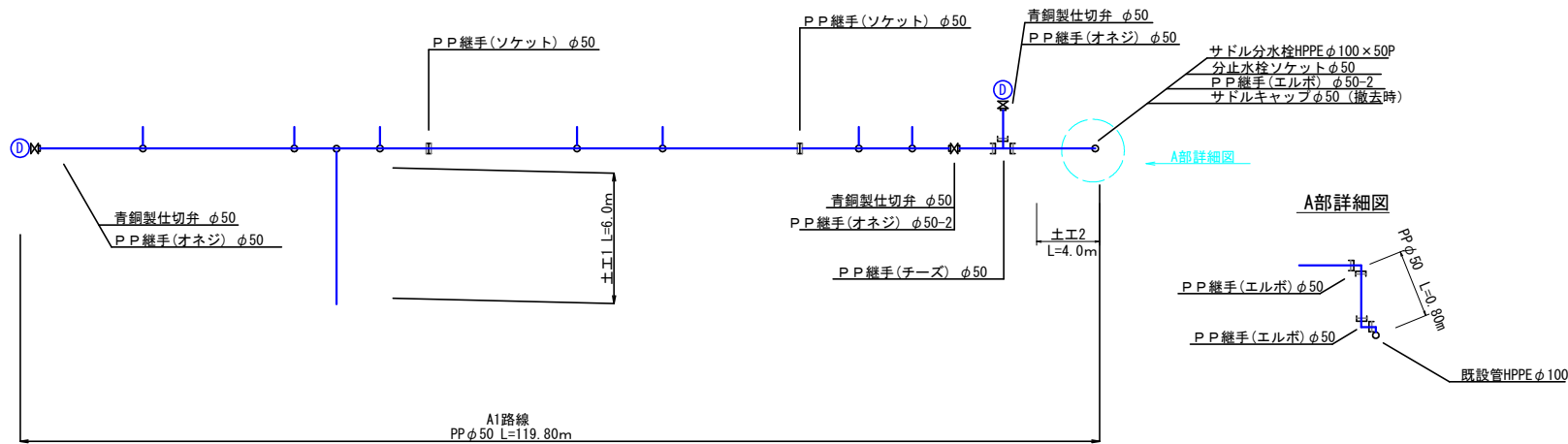
S=1 : 500



年 度	令和 8 年度
工 事 名	南山台東団地地面整備 (第5-1工区) 移設工事
工事場所	御嵩町 御嵩 地内
図 面	仮設平面図
縮 尺 図 示	5 / 6
御 嵩 町	

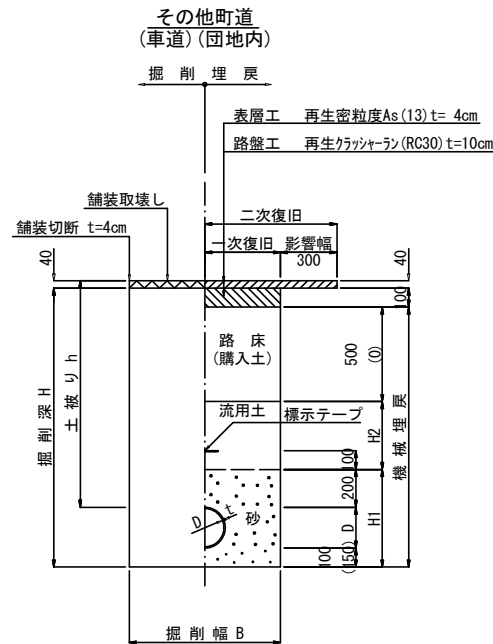
仮設配管図

S=1 : FREE

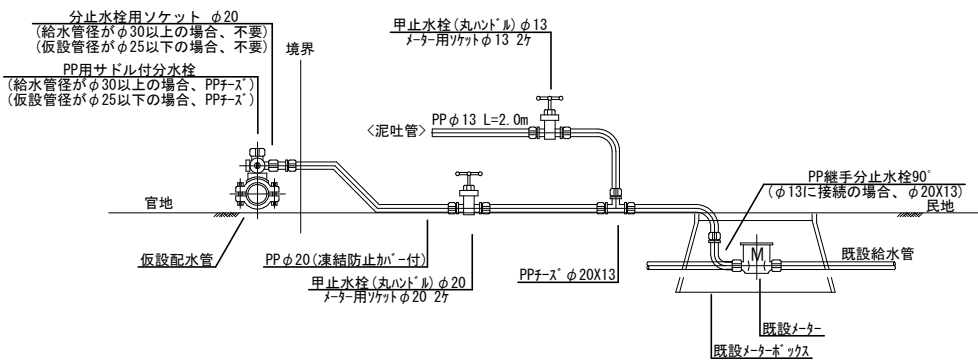


土工標準図

S=1 : FREE



給水管切替標準図（仮設）



番 号	管種、管径	外径 D	土被り h	掘削幅 B	掘削深 H	H1	H2	摘 要
土工1	PP φ 20	27	340	600	427	327	—	仮設管設置
土工2	PP φ 50	60	800	600	920	360	460	仮設管設置

番 号	管種、管径	外径 D	土被り h	掘削幅 B	掘削深 H	H1	H2	摘 要
土工1	PP φ 20	—	—	600	327	—	227	仮設管撤去
土工2	PP φ 50	—	—	600	820	—	720	仮設管撤去

年 度	令和 8 年度
工 事 名	南山台東団地面整備 (第5-1工区) 移設工事
工事場所	御嵩町 御嵩 地内
図 面	仮設配管図 土工標準図 給水管切替標準図
縮 尺	図 示
御 嵩 町	6 / 6