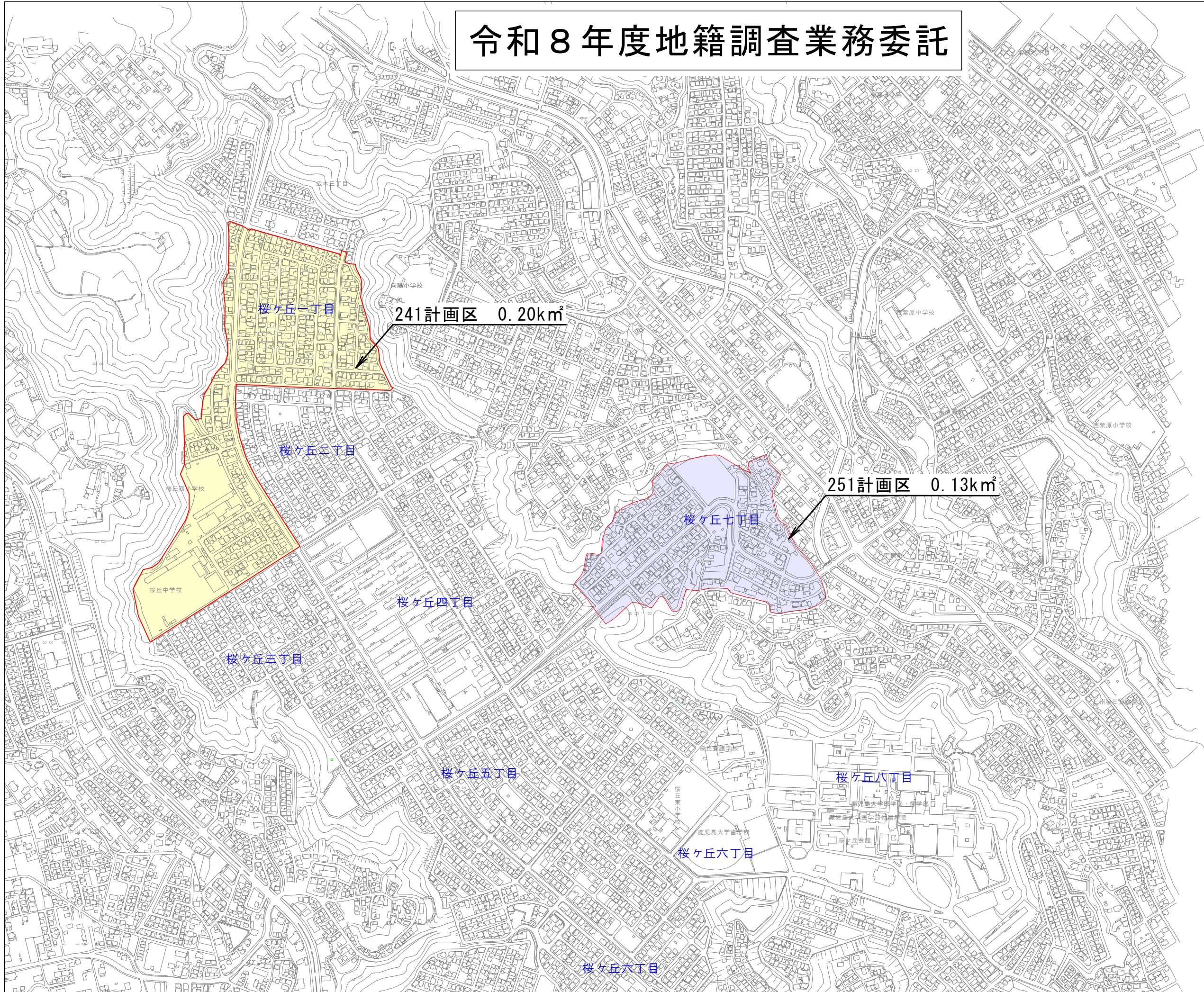




令和 8 年度地籍調査業務委託

図面 1



地籍調査事業	工程名
原図作成等	FⅡ-2
地積測定	G
閲覧	H

付帯工程	工程名
一筆地調査（分筆等対応）	E2
一筆地測量（分筆等対応）	FⅡ-1
原図作成等	FⅡ-2
地籍図・地籍簿の作成	H

凡 例	
	2年目工程 (FⅡ-2, G, H)
	付帯工程 (E、FⅡ-1)
	3年目工程 (付帯工程)

委託業務名	令和 8 年度地籍調査業務委託（その1）		
事業名	地籍調査事業		
業務委託場所	鹿児島市桜ヶ丘七丁目ほか		
図面種類	平 面 図		
図面番号	全 1 の 1	作成年月	令和 8 年 4 月
鹿児島市	建設局	道路部	道路管理課