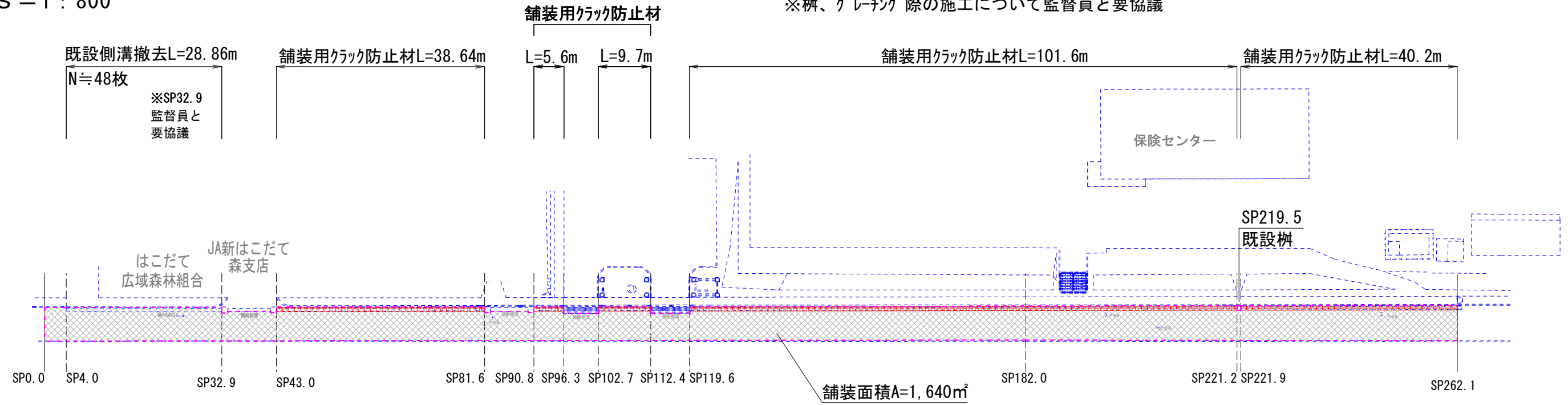


平面図(現況図)

S = 1 : 800

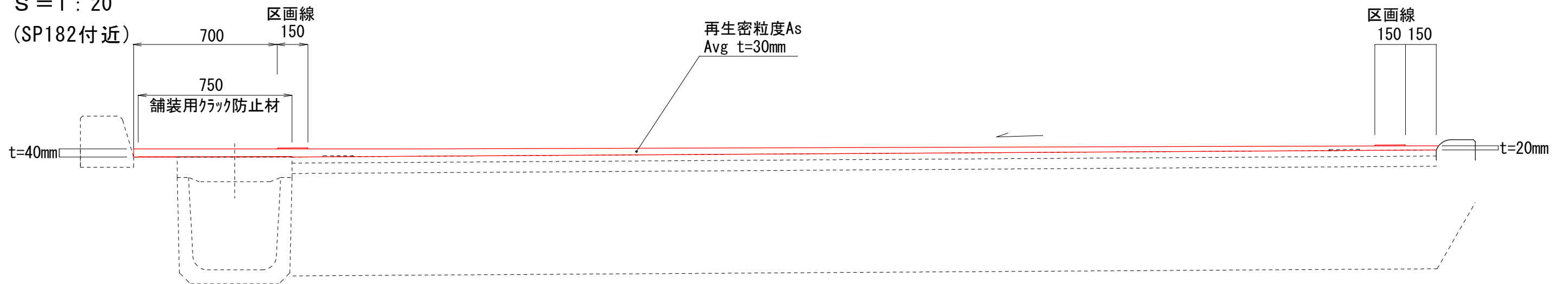
舗装用クラック防止材A=157.1m*0.75m≒118m²
 ※樹、グレーチング際の施工について監督員と要協議



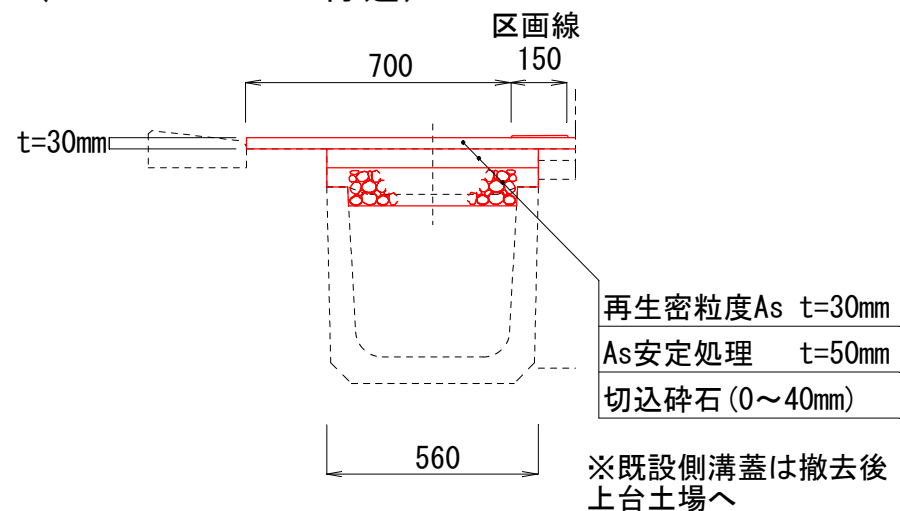
標準断面図

S = 1 : 20

(SP182付近)



(SP4.0~SP32.9付近)



年度	令和8年度
路線名	町道 森川町12号線
工事名	町道舗装補修工事(その2)
図面名	平面図
縮尺	図示 図面番号
設計年月日	令和8年4月
北海道森町	