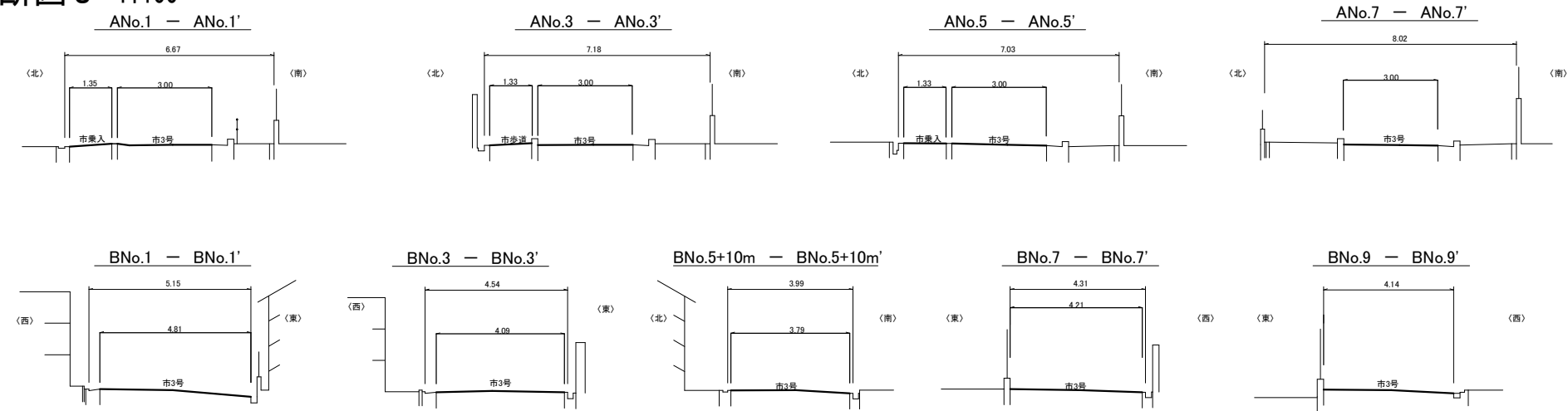


A・B路線 昼間施工
市3号 ※舗装構成が明記されていない箇所
横断面図 S=1:100



付帯工一覧

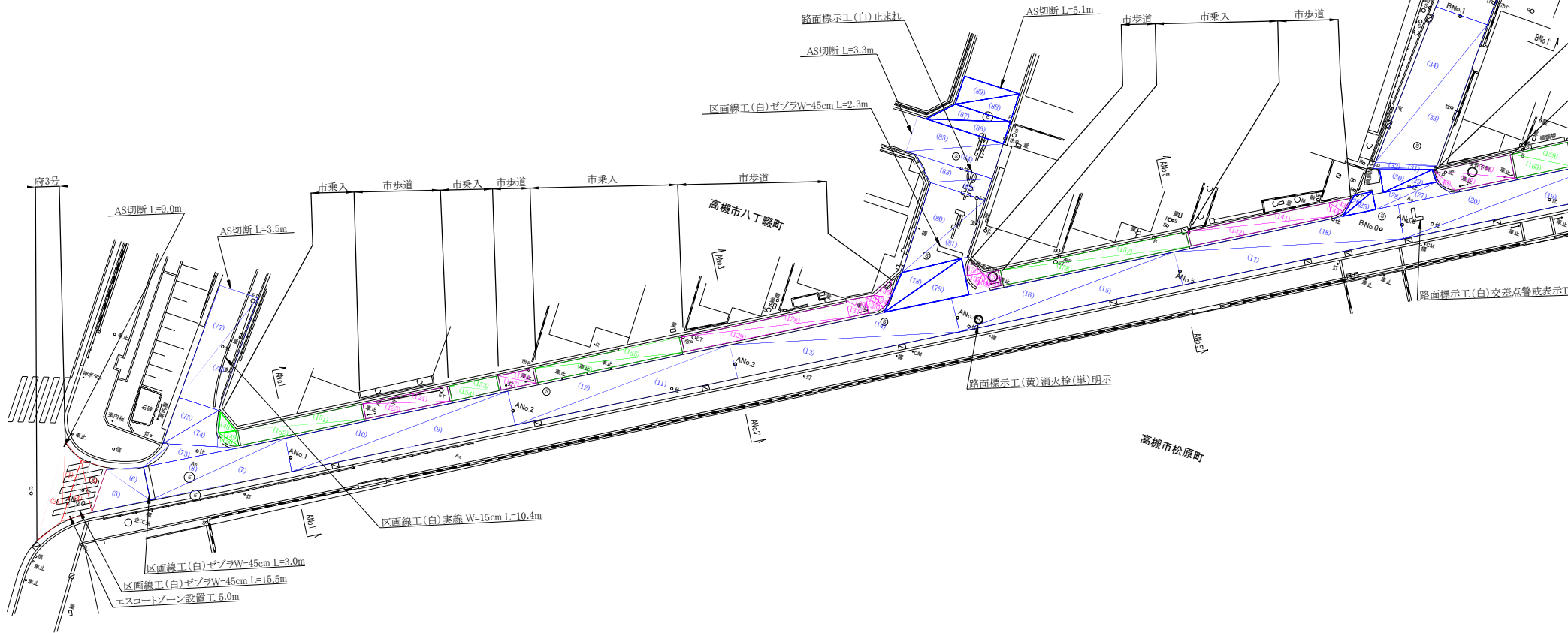
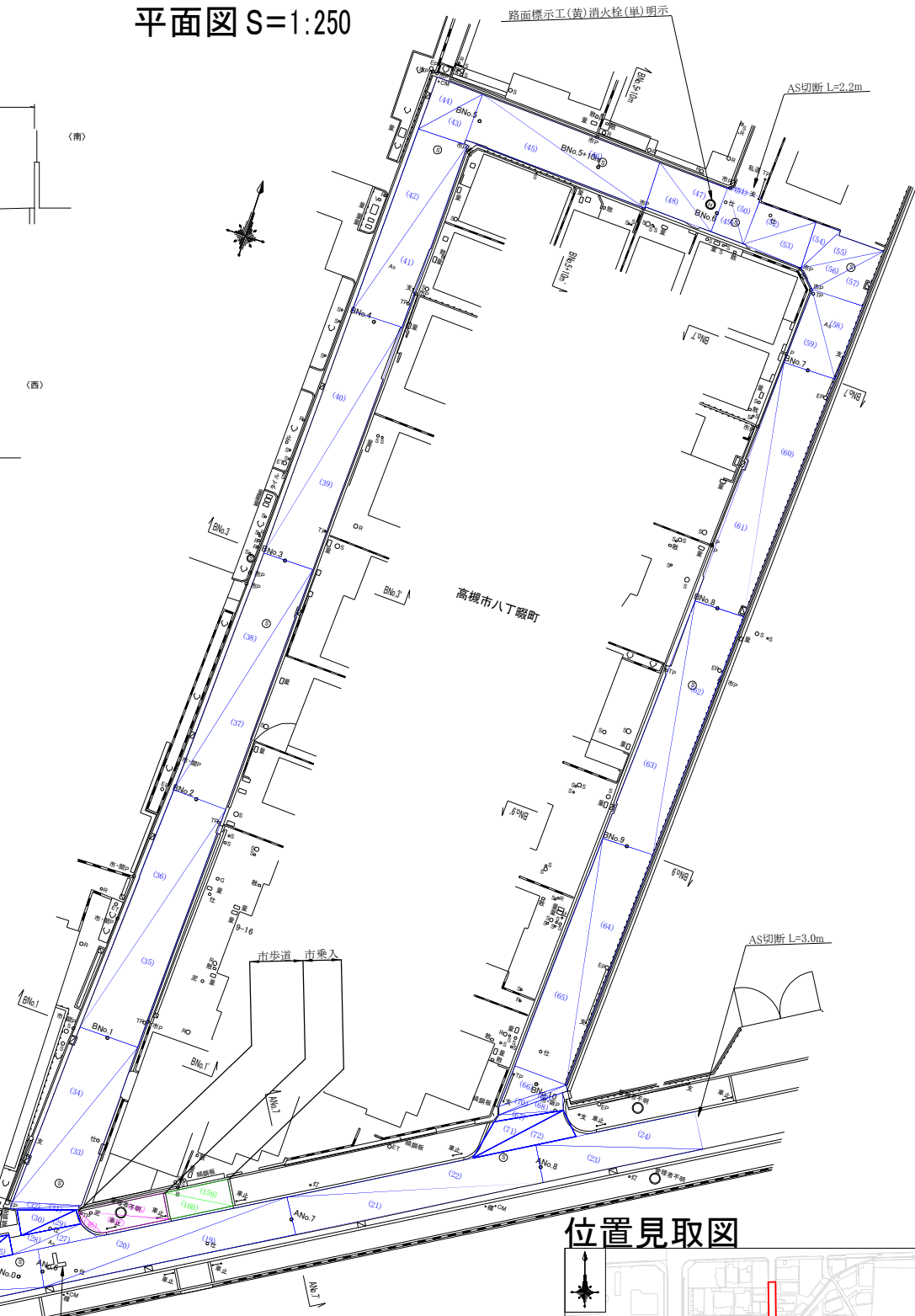
路面標示工 【昼間】	種類	数量(箇所)	w=15cm換算 施工延長(m)	小計 (m)
	消火栓(単)明示 黄	2		5.8
	止まれ(大) 白	1		23.4
	交差点警戒表示T 白	1		5.5

区画線工 【昼間】	種類	数量(m)	小計(m)
	実線 幅 15cm 白		10.4
	ゼブラ 幅 45cm 白		20.8

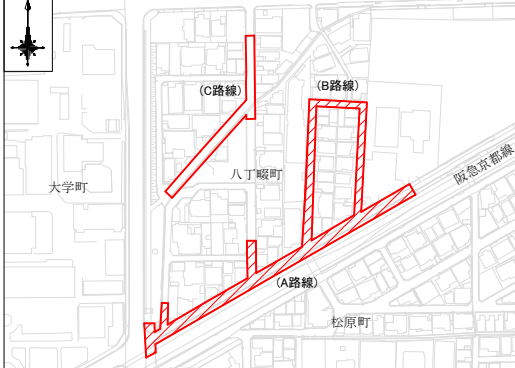
付帯工 【昼間】	種類	数量	小計
	エスコートゾーン設置工		5.0 m

舗装版切断工 【昼間】	延長(m)	
	15cm≧AS	
	計(15cm≧AS)	26.1

平面図 S=1:250



位置見取図



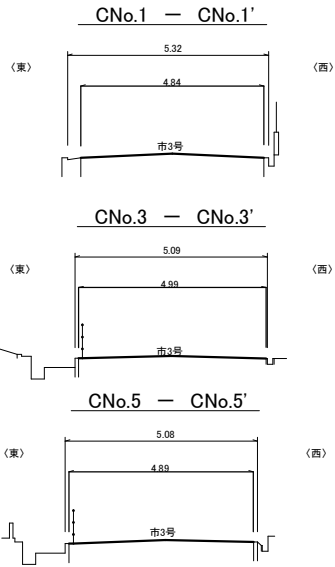
工事番号	R8-403
工事名	八丁畷町地区配水管布設跡路面復旧工事
図面名	【A・B路線】平面図、横断面図、付帯工一覧
施工年度及び工事種別	令和8年度 舗装工事
高槻市水道部 管路整備課	

C路線 市3号 昼間施工

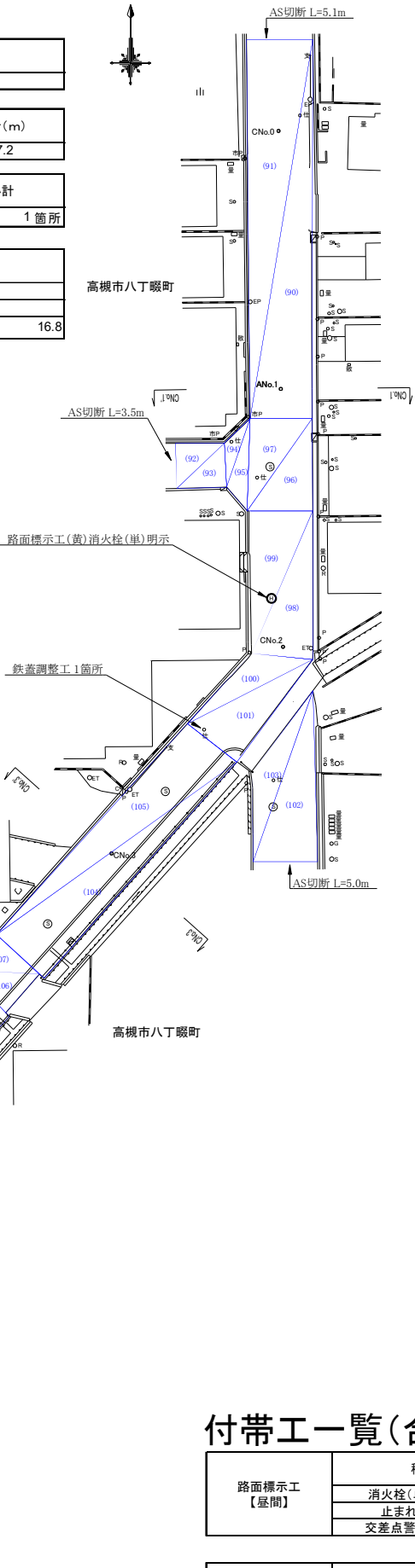
付帯工一覧

路面標示工 【昼間】	種類	数量(箇所)	w=15cm換算 施工延長(m)	小計 (m)	
	消火栓(単)明示 黄	1		2.9	
区画線工 【昼間】	種類	数量(m)		小計(m)	
	実線 幅 15cm 白			77.2	
付帯工 【昼間】	種類	数量		小計	
	鉄蓋調整工			1箇所	
舗装版切断工		延長(m)			
15cm≧AS 【昼間】					
計(15cm≧AS)					16.8

横断図 S=1:100



平面図 S=1:250



求積一覧表

府3号 t=150 表層:再生密粒度As改質Ⅱ型20mm
中間層:再生粗粒度As20mm
基層:再生粗粒度As20mm

A1=25m²

番号	寸法 (m)	図形の面積 (m ²)
(1)		
(2)		
(3)		
(4)		
総面積 (m ²)		24.579

市3号 t=50 再生密粒度As20mm

A2=2,340m²

番号	寸法 (m)	図形の面積 (m ²)	番号	寸法 (m)	図形の面積 (m ²)
(5)			(65)		
(6)			(66)		
(7)			(67)		
(8)			(68)		
(9)			(69)		
(10)			(70)		
(11)			(71)		
(12)			(72)		
(13)			(73)		
(14)			(74)		
(15)			(75)		
(16)			(76)		
(17)			(77)		
(18)			(78)		
(19)			(79)		
(20)			(80)		
(21)			(81)		
(22)			(82)		
(23)			(83)		
(24)			(84)		
(25)			(85)		
(26)			(86)		
(27)			(87)		
(28)			(88)		
(29)			(89)		
(30)			(90)		
(31)			(91)		
(32)			(92)		
(33)			(93)		
(34)			(94)		
(35)			(95)		
(36)			(96)		
(37)			(97)		
(38)			(98)		
(39)			(99)		
(40)			(100)		
(41)			(101)		
(42)			(102)		
(43)			(103)		
(44)			(104)		
(45)			(105)		
(46)			(106)		
(47)			(107)		
(48)			(108)		
(49)			(109)		
(50)			(110)		
(51)			(111)		
(52)			(112)		
(53)			(113)		
(54)			(114)		
(55)			(115)		
(56)			(116)		
(57)			(117)		
(58)			(118)		
(59)			(119)		
(60)			(120)		
(61)			(121)		
(62)			(122)		
(63)			(123)		
(64)			総面積 (m ²)		2336.715

市歩道 t=30 再生細粒度As13mm
A3=74m²

番号	寸法 (m)	図形の面積 (m ²)
(124)		
(125)		
(126)		
(127)		
(128)		
(129)		
(130)		
(131)		
(132)		
(133)		
(134)		
(135)		
(136)		
(137)		
(138)		
(139)		
(140)		
(141)		
(142)		
(143)		
(144)		
(145)		
(146)		
(147)		
総面積 (m ²)		73.682

市乗入 t=50 再生密粒度As20mm
A4=74m²

番号	寸法 (m)	図形の面積 (m ²)
(148)		
(149)		
(150)		
(151)		
(152)		
(153)		
(154)		
(155)		
(156)		
(157)		
(158)		
(159)		
(160)		
総面積 (m ²)		73.947

Σ A=A1+A2+A3+A4=2,513m²

付帯工一覧(合計)

路面標示工 【昼間】	種類	A・B路線	C路線	色別合計 (m)
	消火栓(単)明示 黄	5.8	2.9	8.7
	止まれ(大) 白	23.4	-	
	交差点警戒表示T 白	5.5	-	28.9
区画線工 【昼間】	種類	A・B路線	C路線	合計 (m)
	実線 幅 15cm 白	10.4	77.2	87.6
	ゼブラ 幅 45cm 白	20.8	-	20.8

付帯工 【昼間】	種類	A・B路線	C路線	合計
	鉄蓋調整工	-	1	1箇所
	エスコートゾーン設置工	5.0	-	5.0 m
舗装版切断工		A・B路線	C路線	
15cm≧AS 【昼間】		26.1	16.8	
計(15cm≧AS)		42.9→43		

位置見取図



工 事 番 号	R8-403		
工 事 名	八丁畷町地区配水管布設跡路面復旧工事		
図 面 名	【C路線】平面図、横断面、付帯工一覧 【全路線】求積一覧表、付帯工一覧(合計)		2枚の内 2枚
施工年度及び工事種別	令和8年度 舗装工事		
高槻市水道部 管路整備課			