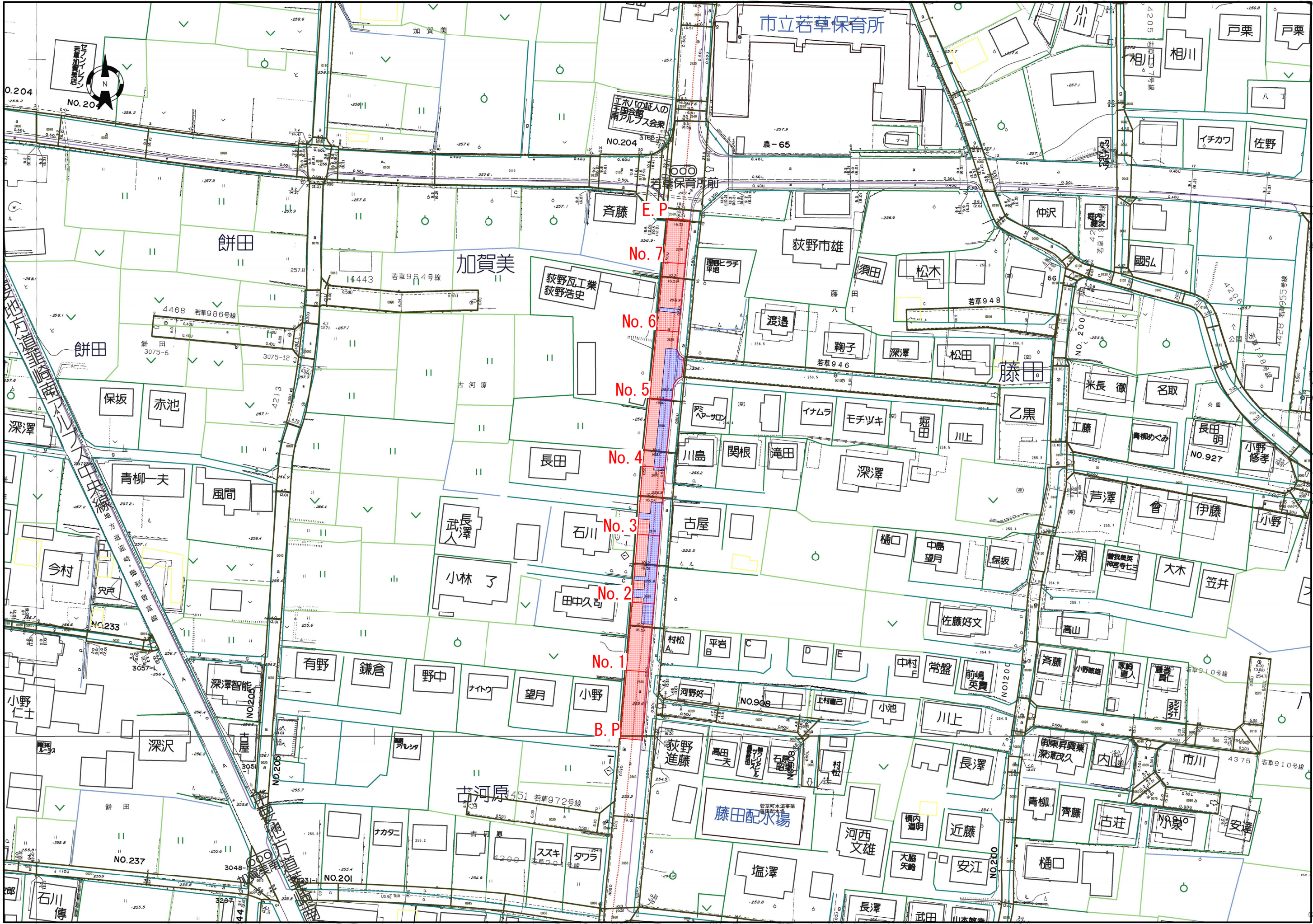


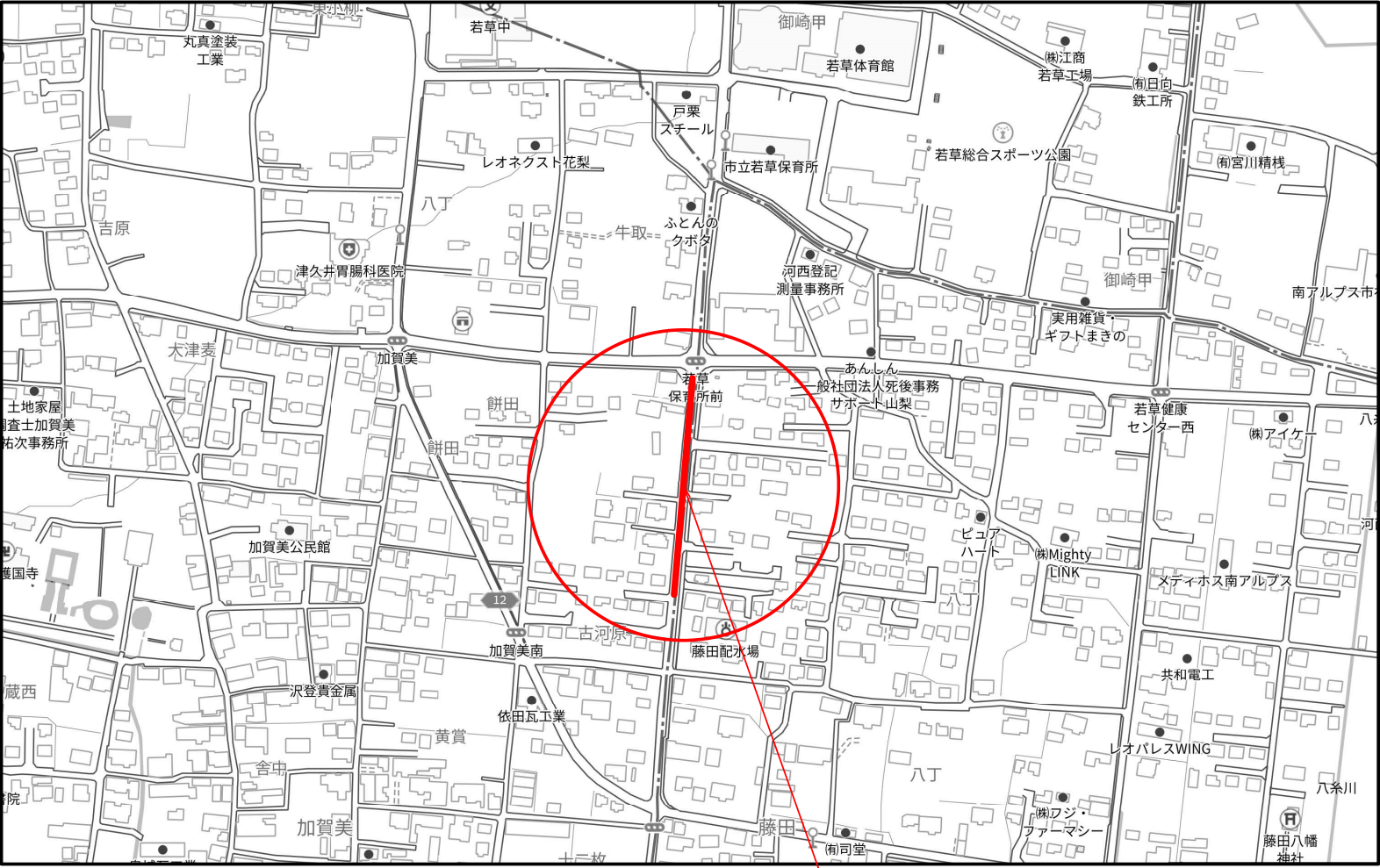
若草1級1号線舗装復旧工事（藤田工区）

舗装工平面図 S=1/1,000

施工延長 L=152.90m 、 舗装版切断L=160.00m
不陸整正工（補足材RC-40）t=3cm A=949.00m² 、 表層工（再生密粒度ASC）t=5cm A=949.00m²
区画線工（外側線 実線 白 W=15cm）L=285.00m 、区画線工（中心線 実線 白 W=15cm）L=30.00m
区画線工（中心線 破線 白 W=15cm）L=55.00m 、区画線工（停止線 実線 白 W=45cm）L=2.00m

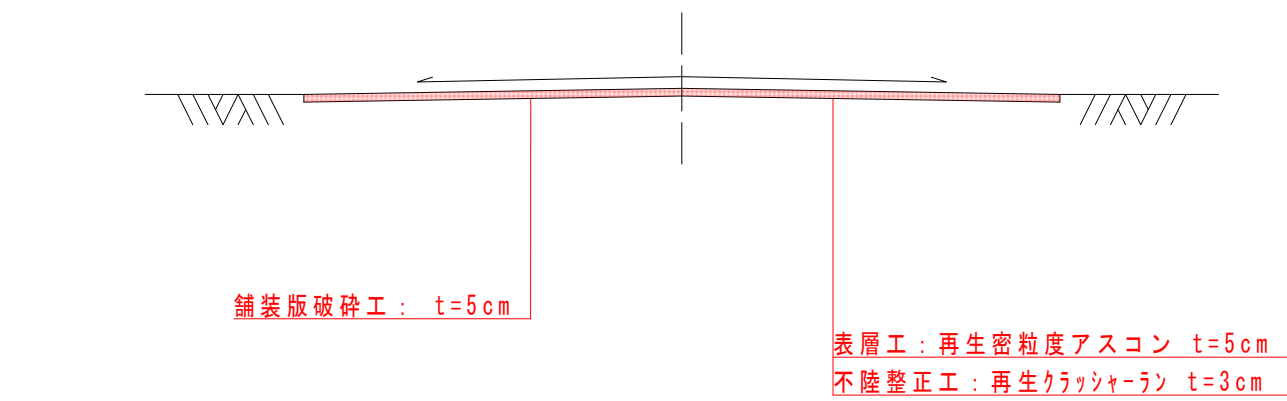


案内図

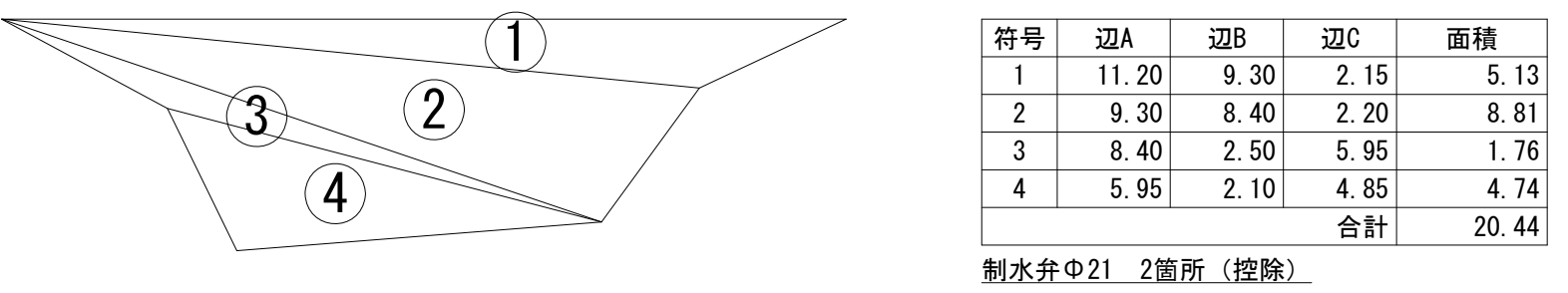


施工位置

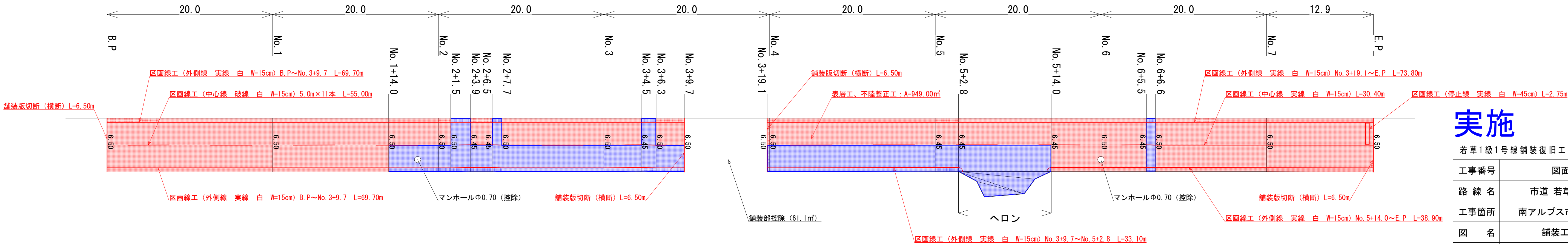
標準断面図 S=1/50



ヘロソ S=1/100



展開図 S=1/250



実施

若草1級1号線舗装復旧工事（藤田工区）			
工事番号	図面番号		
路線名	市道 若草1級1号線		
工事箇所	南アルプス市 藤田地内		
図名	舗装工平面図		
縮尺	図示	枚数	
南アルプス市			