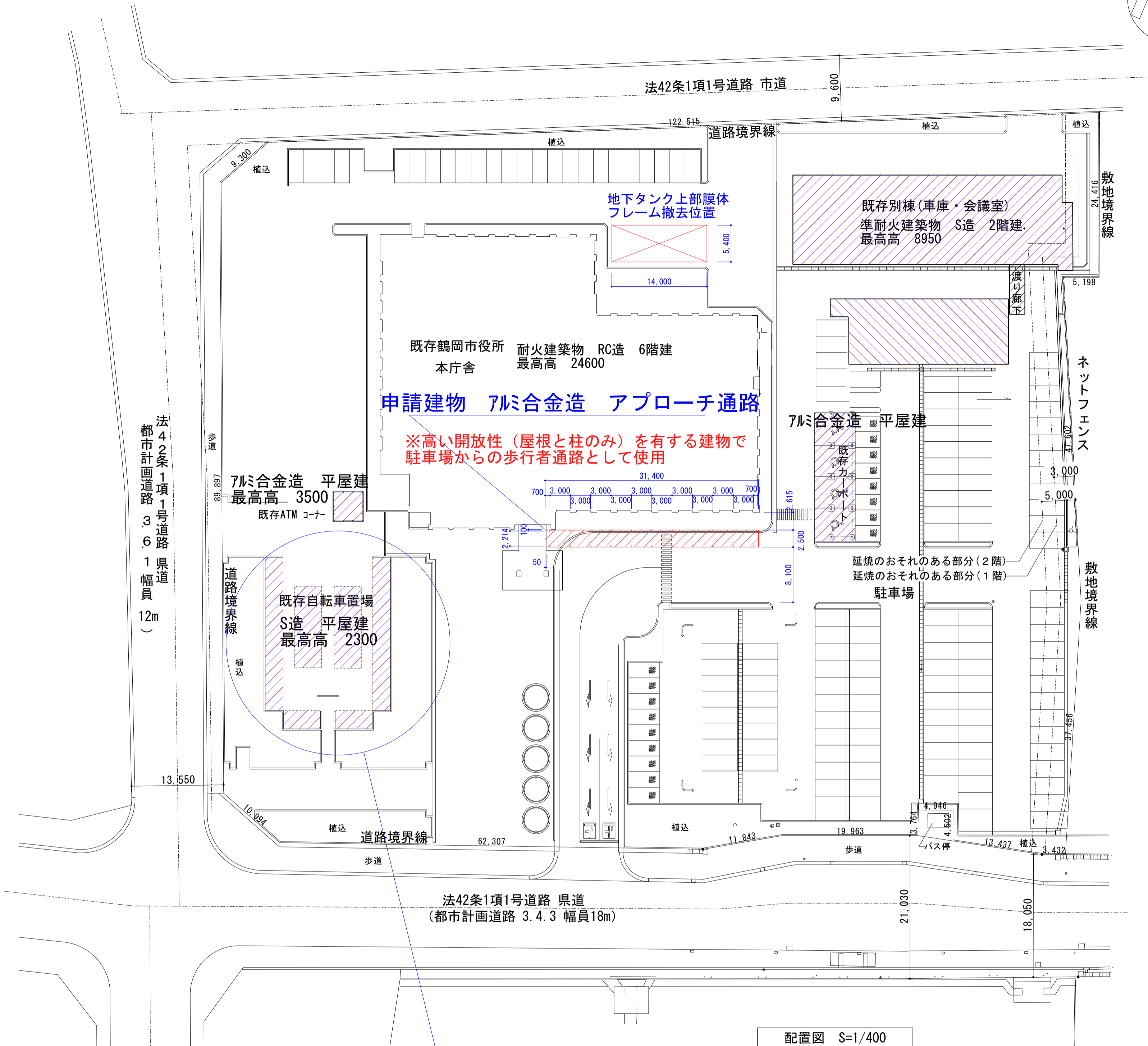


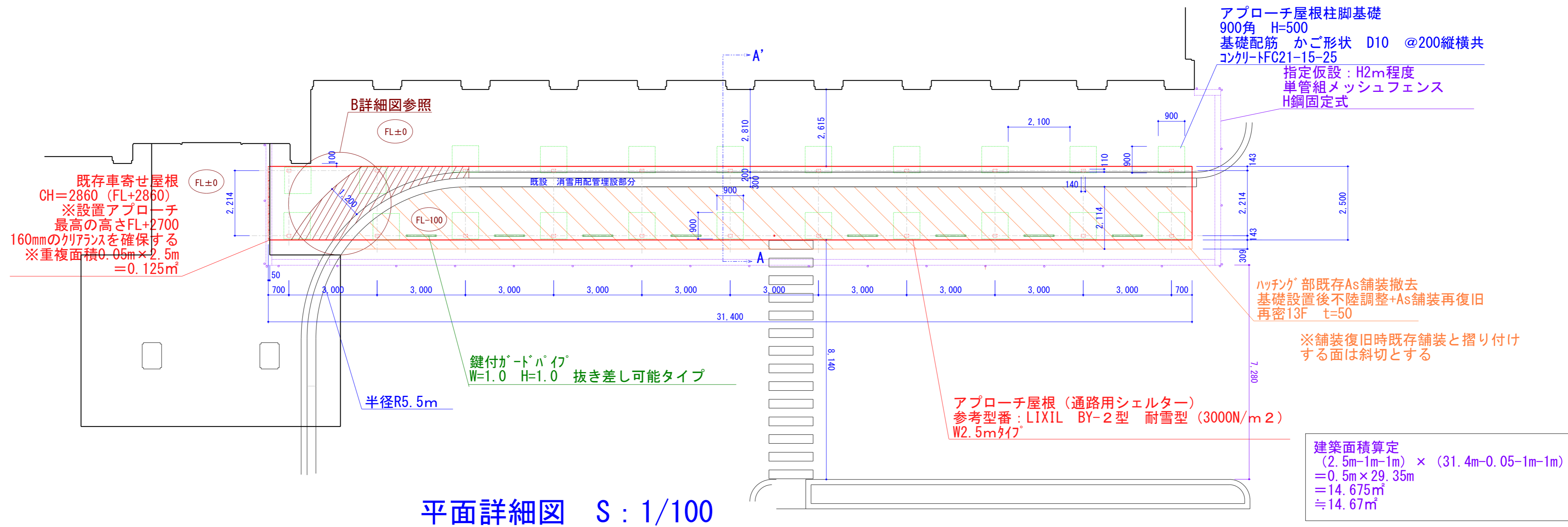
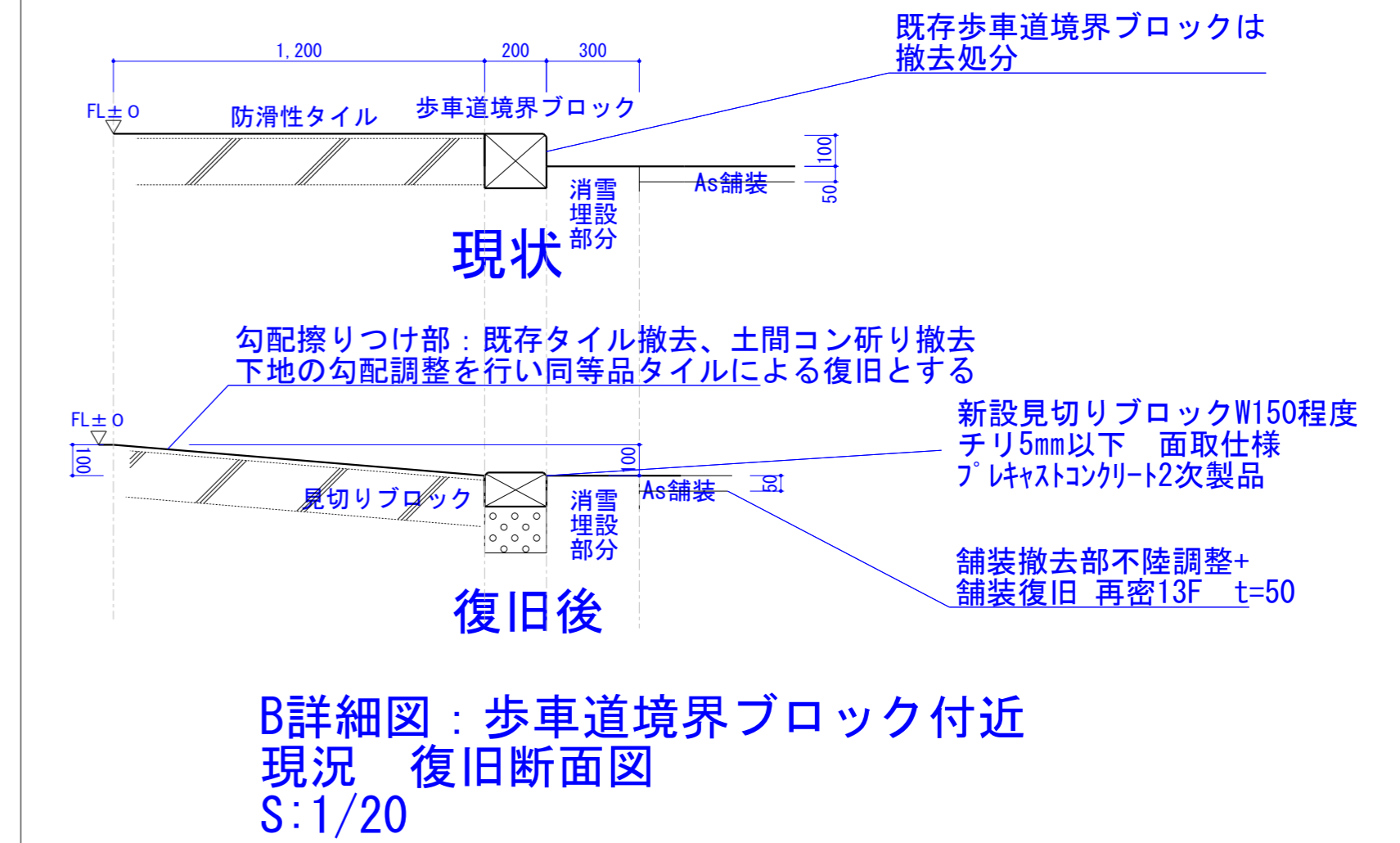
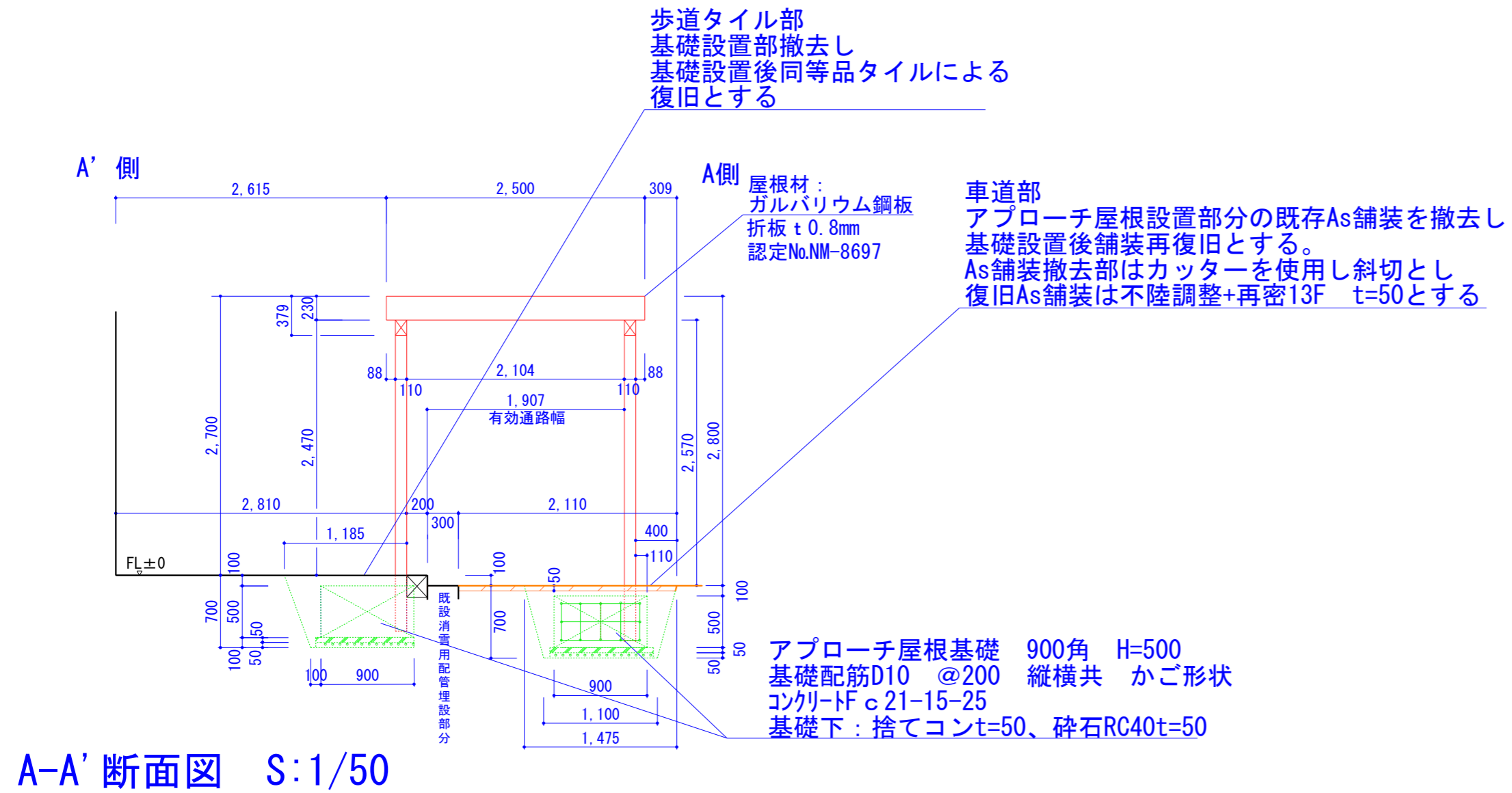
敷地面積計算図 S=1/800

番号	底辺	高さ	倍面積	面積
1	129.925	5.457	709.000725	354.5003625
2	97.556	7.564	737.913584	368.9567920
3	121.188	49.875	6,044.251500	3,022.1257500
4	129.925	23.915	3,107.156375	1,553.5781875
5	140.925	41.655	5,870.230875	2,935.1154375
6	126.867	10.148	1,287.446316	643.7231580
7	138.224	16.193	2,238.261232	1,119.1306160
8	140.925	38.196	5,382.771300	2,691.3856500
9	24.977	5.081	126.908137	63.4540685
10	20.392	3.684	75.124128	37.5620640
11	39.042	3.913	152.771346	76.3856730
12	40.137	2.121	85.130577	42.5652885
13	40.137	12.657	508.014009	254.0070045
14	37.809	3.395	128.361555	64.1807775
合計				13,226.6708295
敷地面積				13,226.67 m ²



- S造駐輪場柱脚腐食部根巻 (型枠・割れ防止筋 (D10@150)・コン打設 (Fc21-15-25))
- ・600mm×200mm×350mm 10箇所
 - ・1300mm×300mm×400mm 6箇所
 - ・1300mm×350mm×350mm 24箇所
 - ・上記支障箇所切断75φ 6箇所
 - ・根巻支障位置サイクルストッカー移動 1式

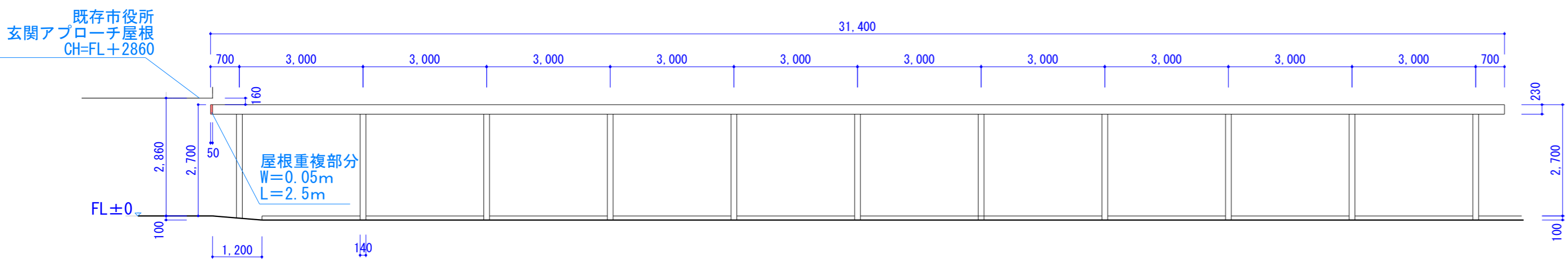
特記仕様については、国土交通省大臣官房官庁営繕部監修 公共建築工事共通仕様書 (建築工事編) 平成31年版及び 公共建築改修工事標準仕様書 (建築工事編) 平成31年版を準用する。



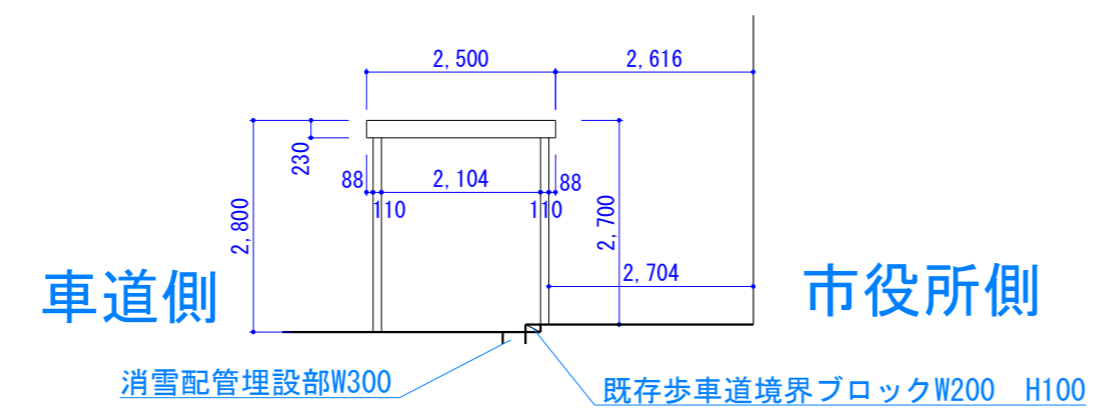
鶴岡市建設部建築課

1級建築士 (国土交通大臣登録)
 第275213号 富樫 武也

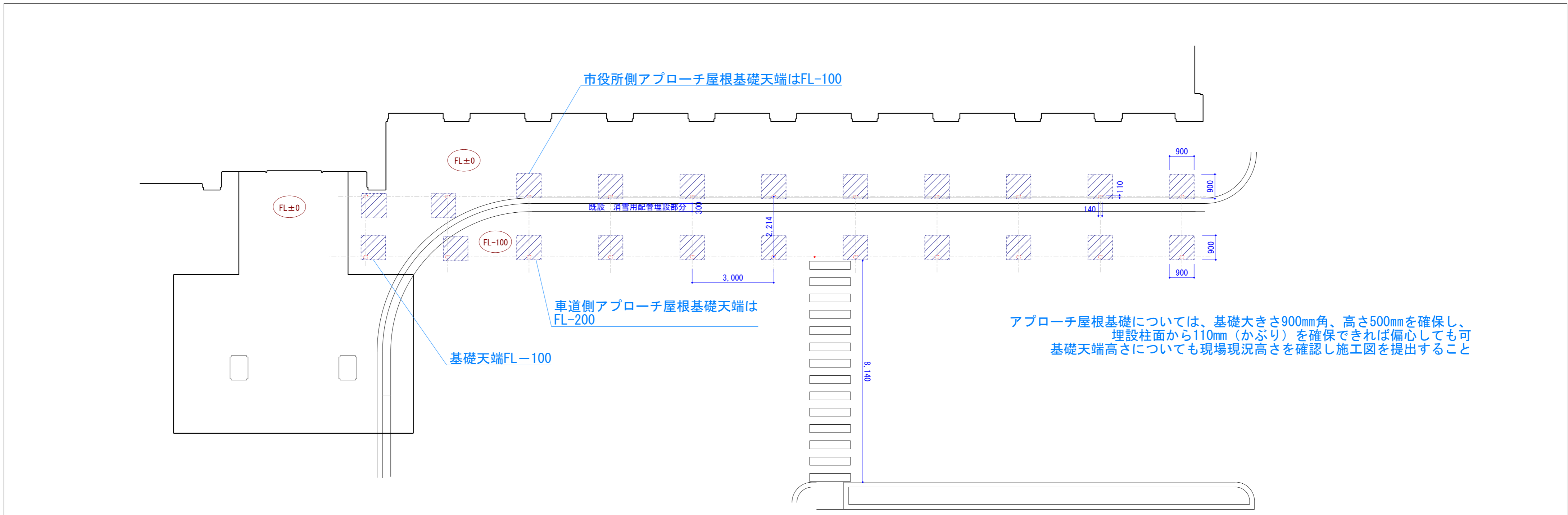
作図	照査	年月日 R3年6月	工事名 本庁舎駐車場アプローチ屋根等工事	図面番号 A-2
			図面名 平面詳細図 断面図	縮尺



南面立面図 S : 1 / 100

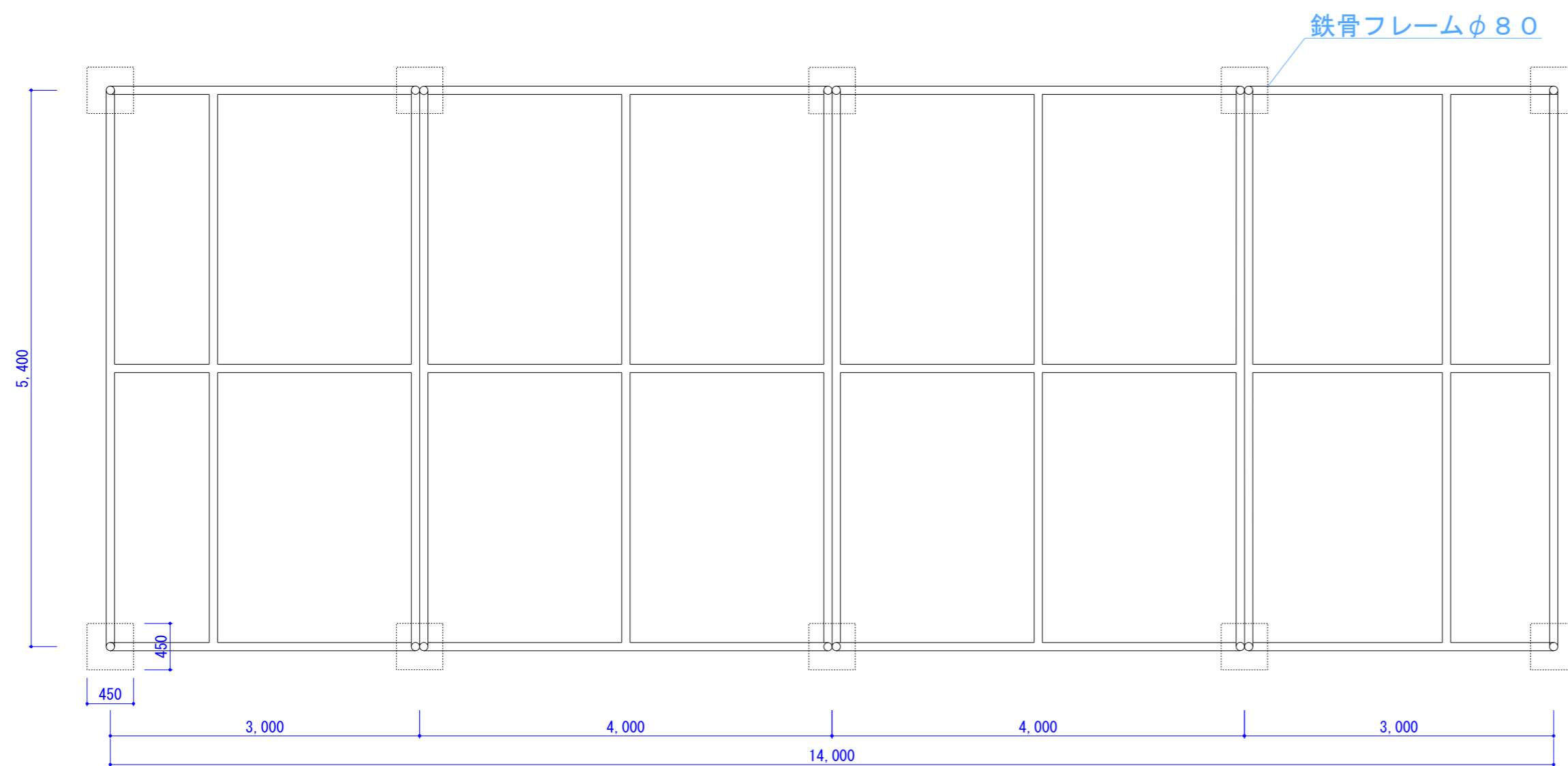


東面立面図 S : 1 / 100

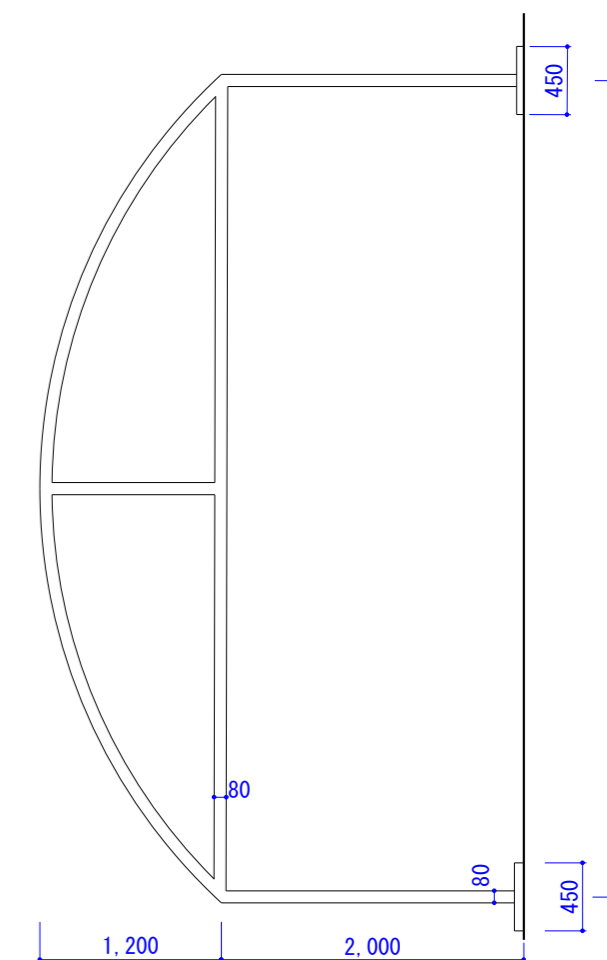


アプローチ屋根基礎伏図 S : 1 / 100

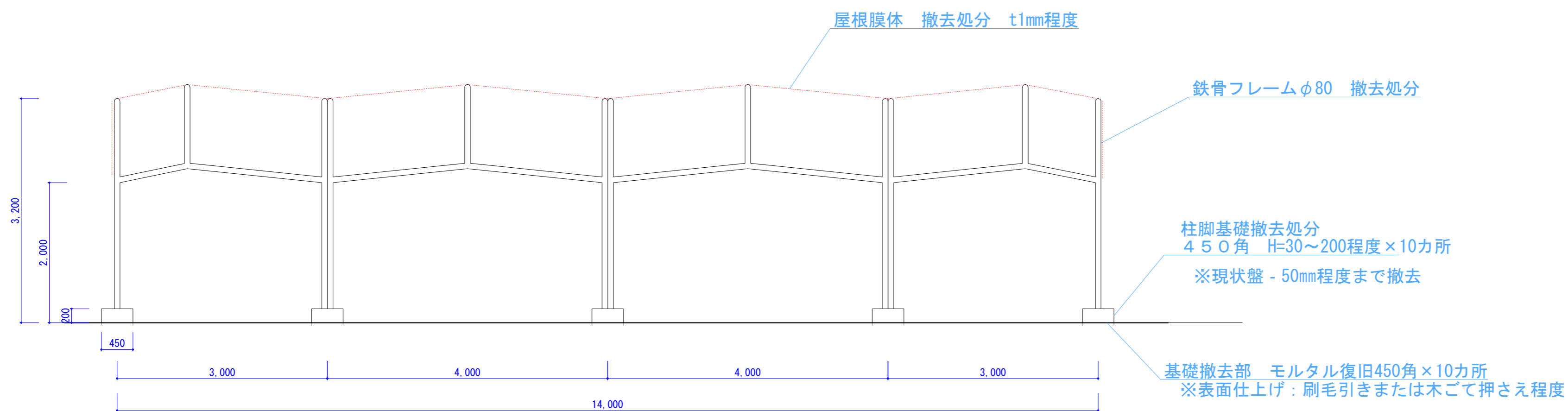
 鶴岡市建設部建築課 1級建築士 (国土交通大臣登録) 第275213号 富樫 武也	作図	照査	年月日 R3年6月	工事名 本庁舎駐車場アプローチ屋根等工事	図面番号 A-3
				図面名 立面図 基礎伏図	縮尺 S : 1/100




平面図兼屋根鉄骨伏図 1 / 5 0



短辺方向立面図1/50



長手方向立面図 1 / 5 0

	 鶴岡市建設部建築課	1級建築士 (国土交通大臣登録) 第275213号 富樫 武也	作図	照査	年月日 R3年6月	工事名 本庁舎駐車場77°ロチ屋等工事	図面番号 A-4
						図面名 地下タンク上部膜体フレーム撤去図	縮尺 S : 1/50