令和5年度　収穫調査委託箇所
1025い1・そ（製品資材・間伐）
1
5,000
1025
1015
1014
1024
い1
そ
ほ1
ほ2
ほ3
ほ4
ほ5
ほ6
ろ
は
に
ぬ
ね
る
ち
り
と
れ
た
わ1
わ2
う1
う2
お
の
く
や
ま
け
ふ
こ
え
て
あ
さ
き
ゆ
め
み
し
ひ
も
せ
す
ん
取沢林道
嘉助沢
柏沢
専一郎沢
空図NO.4 ⊖163.4
空図NO.2 ⊖159.2
空図NO.4 ⊖318.7
435.0
393.5
357.5
289.5
192.5
190.5
C4-16-

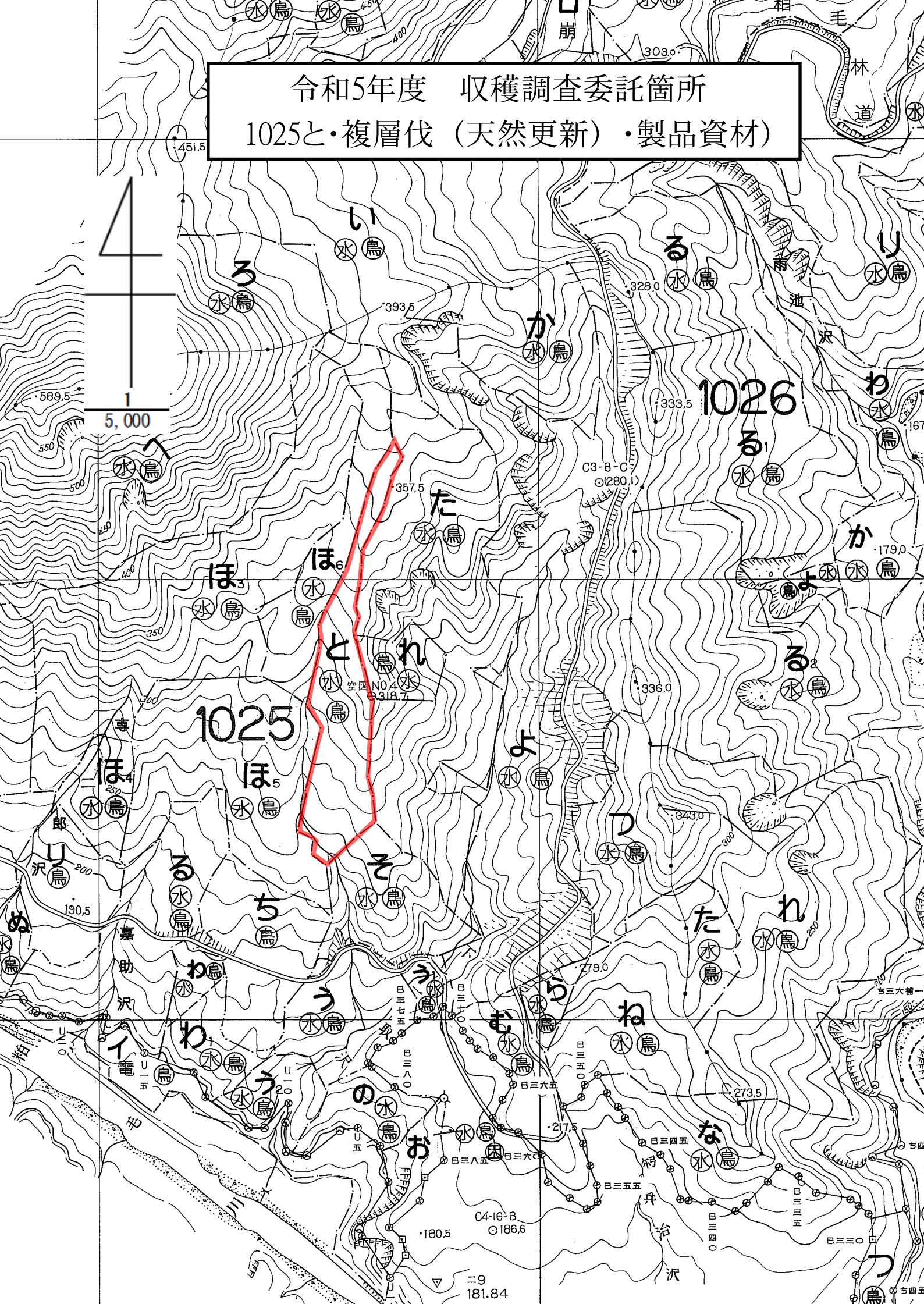
令和5年度　収穫調査委託箇所
1025と・複層伐（天然更新）・製品資材）
1
5,000
1025
1026
空図 N0.4
C3-8-C
C4-16-B
C9
181.84

令和5年度　収穫調調査委託箇所
1025に・ろ(製品資材・複層伐(帯))

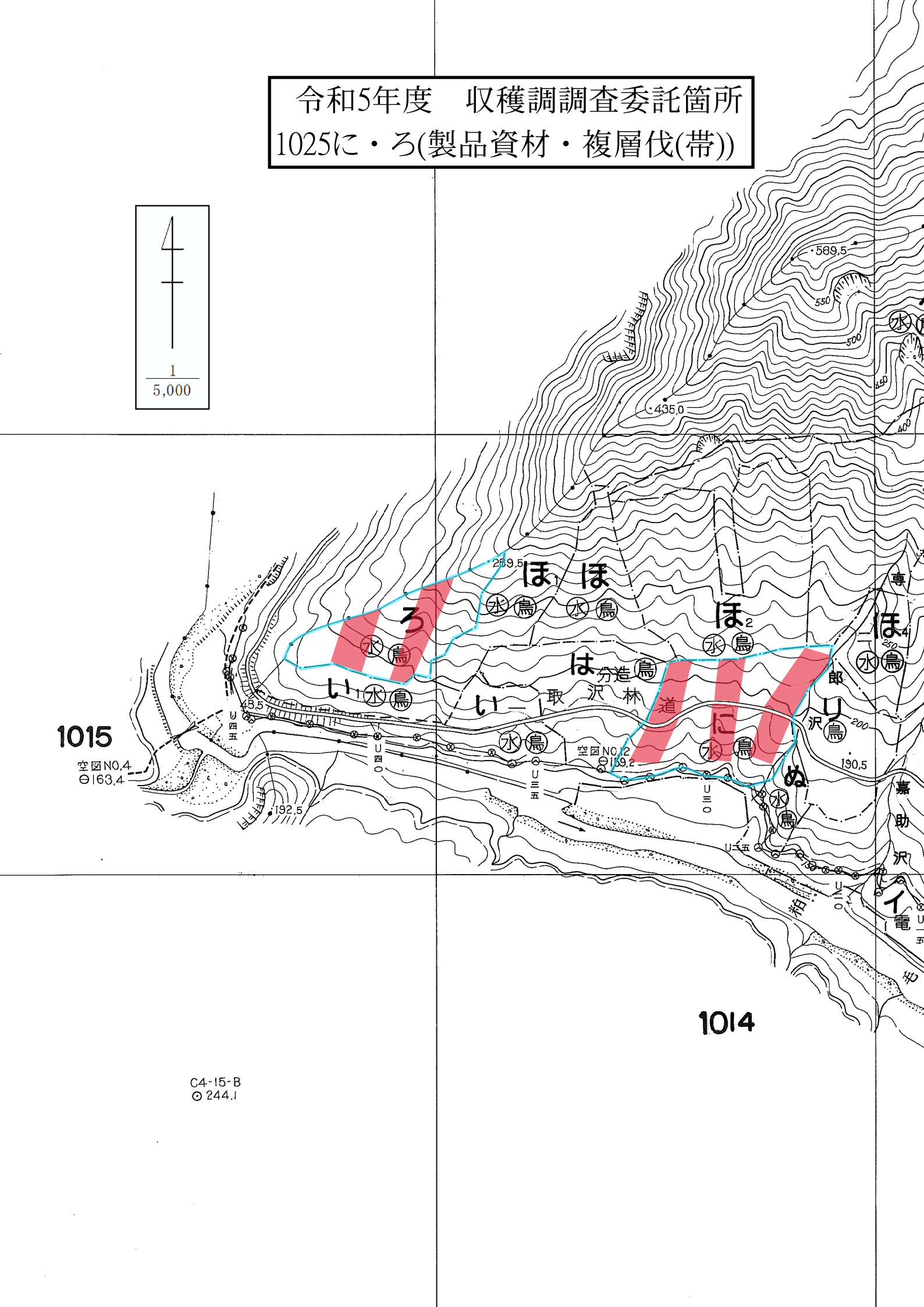

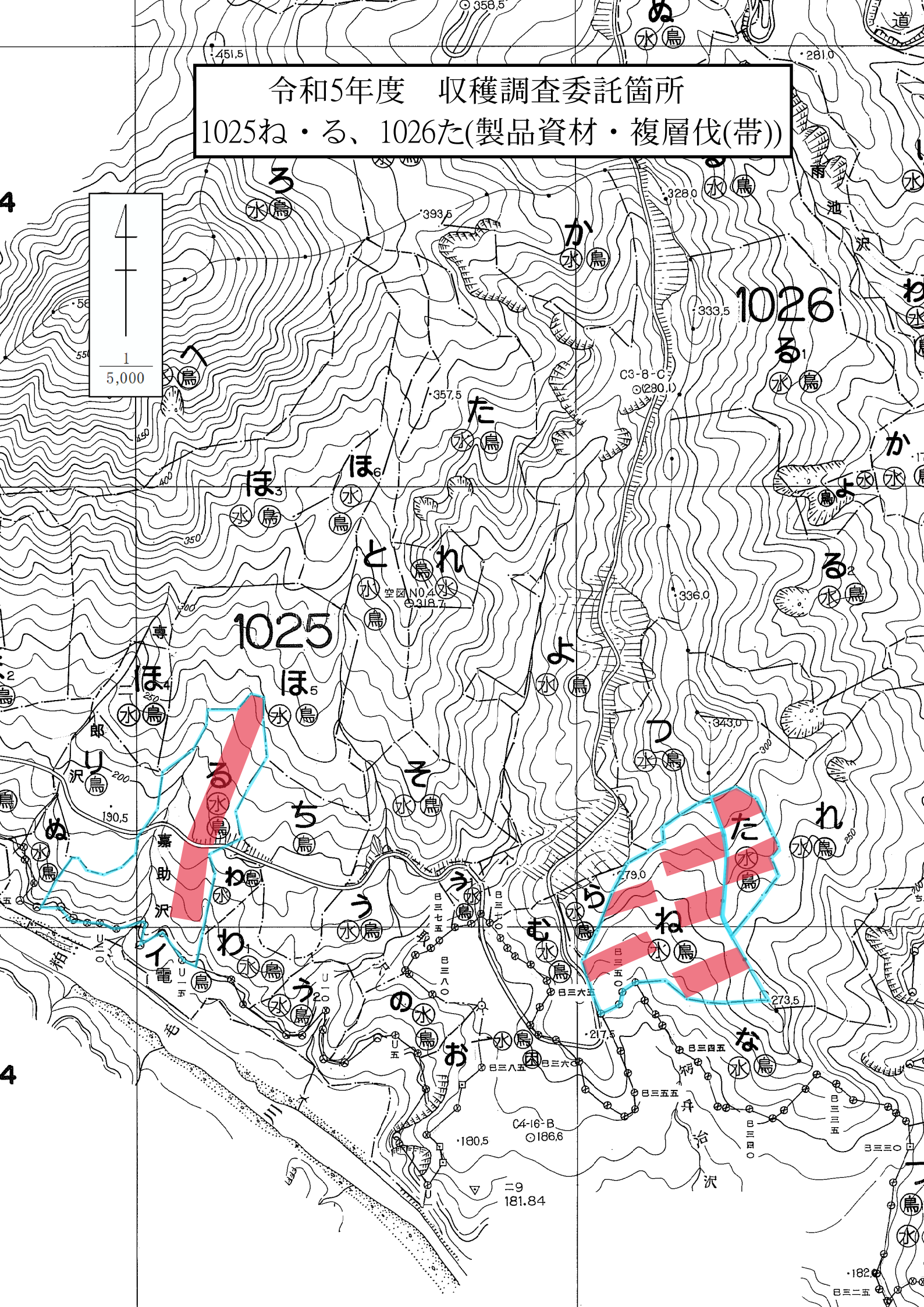
令和5年度　収穫調査委託箇所
1025ね・る、1026た(製品資材・複層伐(帯))
1
5,000
1025
1026
空図NO.4
C3-8-C
C4-16-B
嘉助沢
池沢
丹治沢
専一郎沢
三ノ沢
電
道

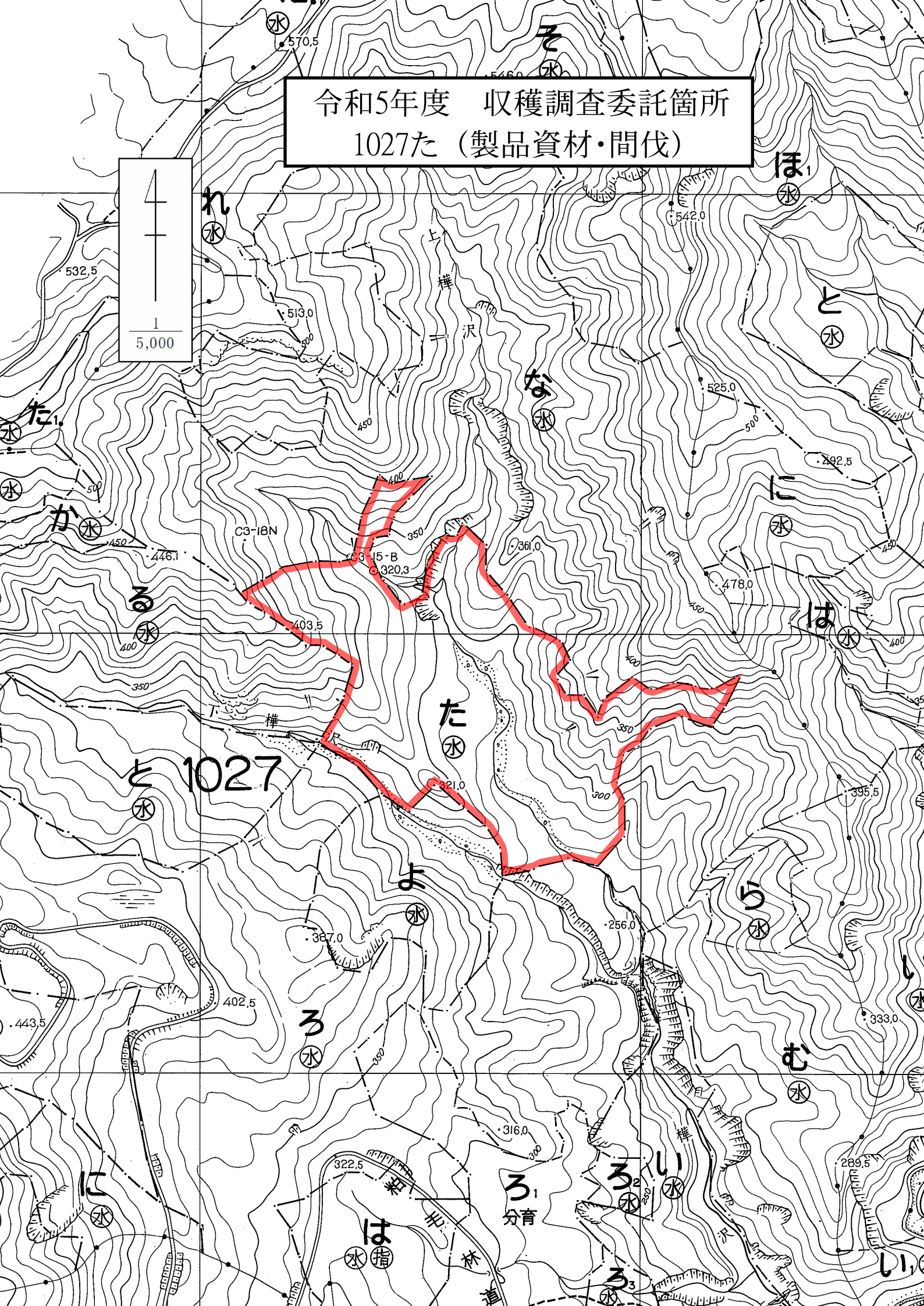
令和5年度　収穫調査委託箇所
1027た（製品資材・間伐）
1
5,000
1027
C3-18N
C3-15-B
C.320.3
上樺沢
樺
林道
分育
570.5
532.5
513.0
446.1
403.5
361.0
321.0
387.0
402.5
443.5
316.0
322.5
542.0
525.0
492.5
478.0
395.5
333.0
289.5
256.0

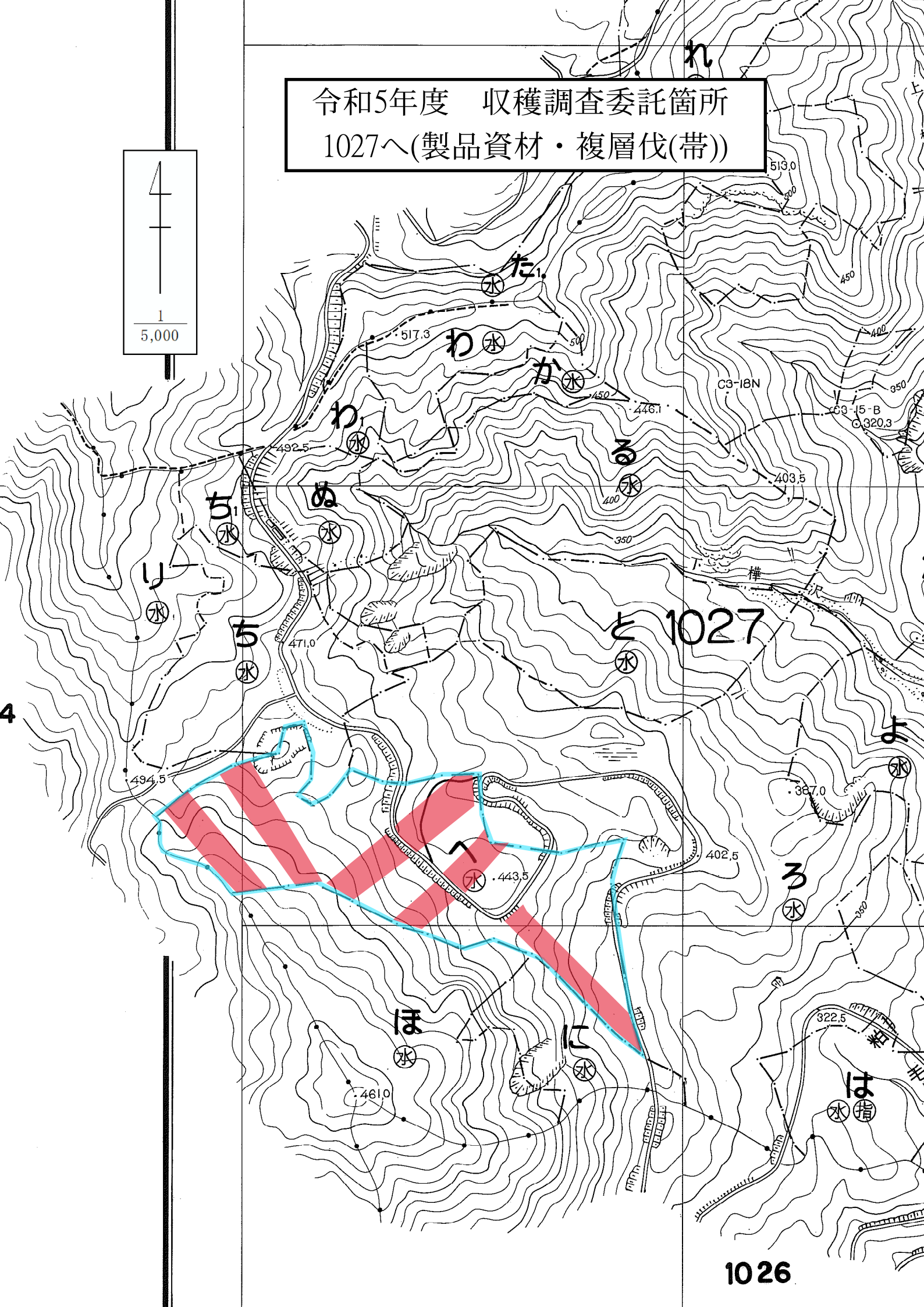
令和5年度　収穫調査委託箇所
1027へ(製品資材・複層伐(帯))
1
5,000
れ
た1
わ
か
わ
る
ぬ
ち1
り
ち
と
1027
よ
ろ
へ
ほ
に
は
指
C3-18N
C3-15-B
517.3
492.5
471.0
494.5
446.1
403.5
320.3
387.0
402.5
443.5
461.0
322.5
樺
4
1026

令和5年度　収穫調査委託箇所
1027む(製品資材・複層伐(帯))

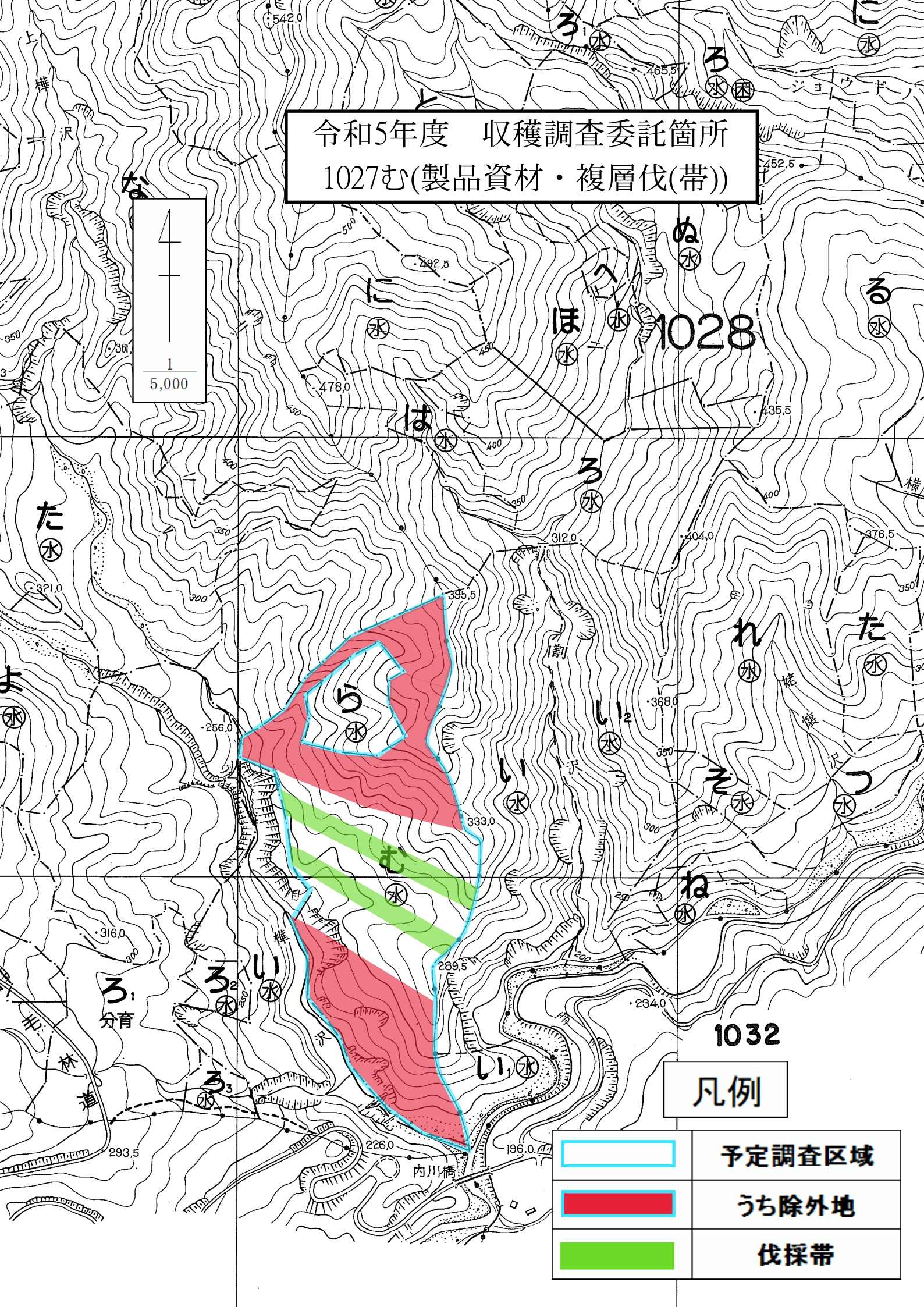

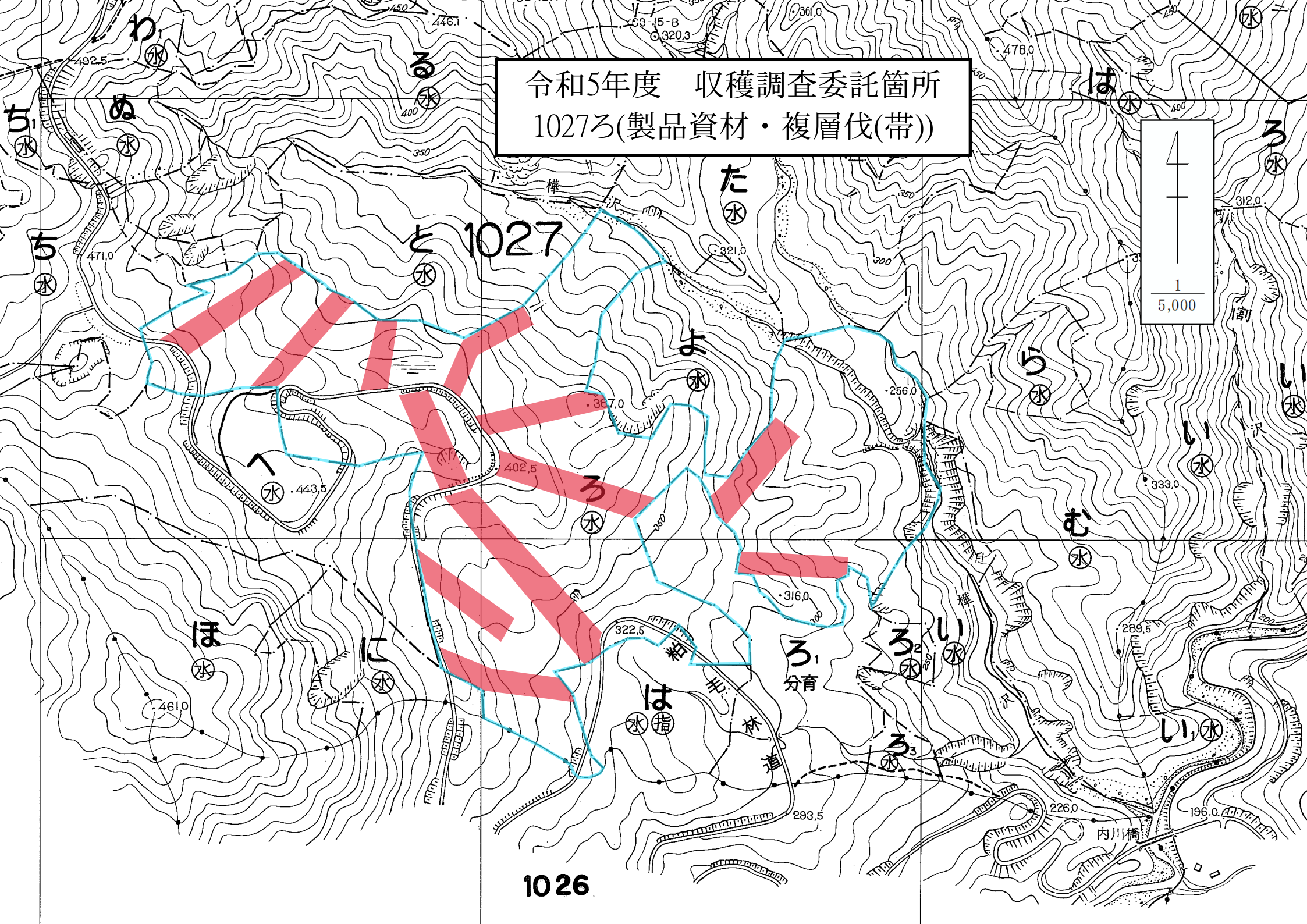
令和5年度　収穫調査委託箇所
1027ろ(製品資材・複層伐(帯))
1027
1026
1
5,000
492.5
471.0
446.1
461.0
443.5
402.5
367.0
361.0
321.0
322.5
316.0
293.5
478.0
312.0
256.0
333.0
289.5
226.0
196.0
内川橋
樺沢
粗毛林道
分育

令和5年度　収穫調査委託箇所
1027わ1（製品資材・皆伐）

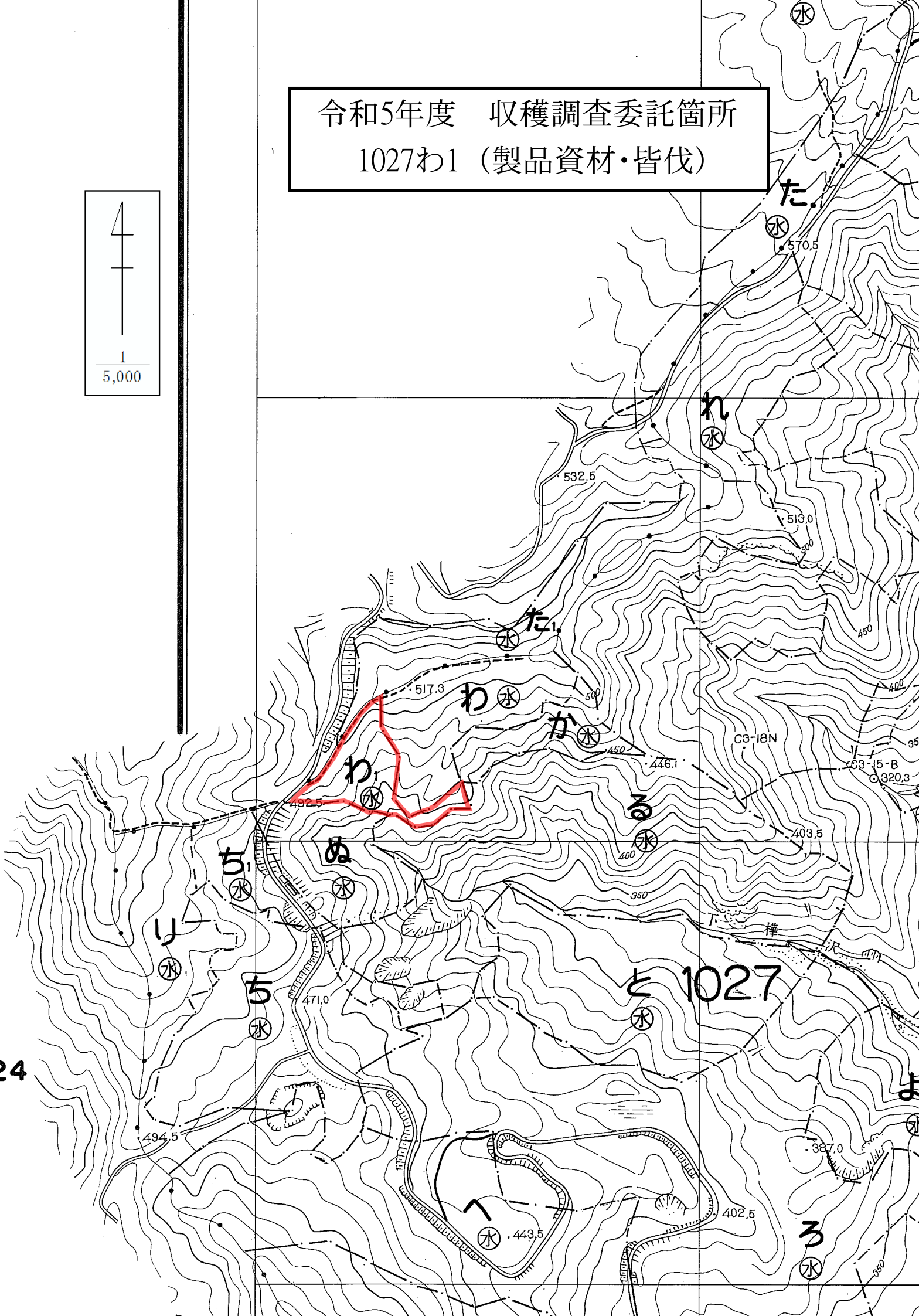

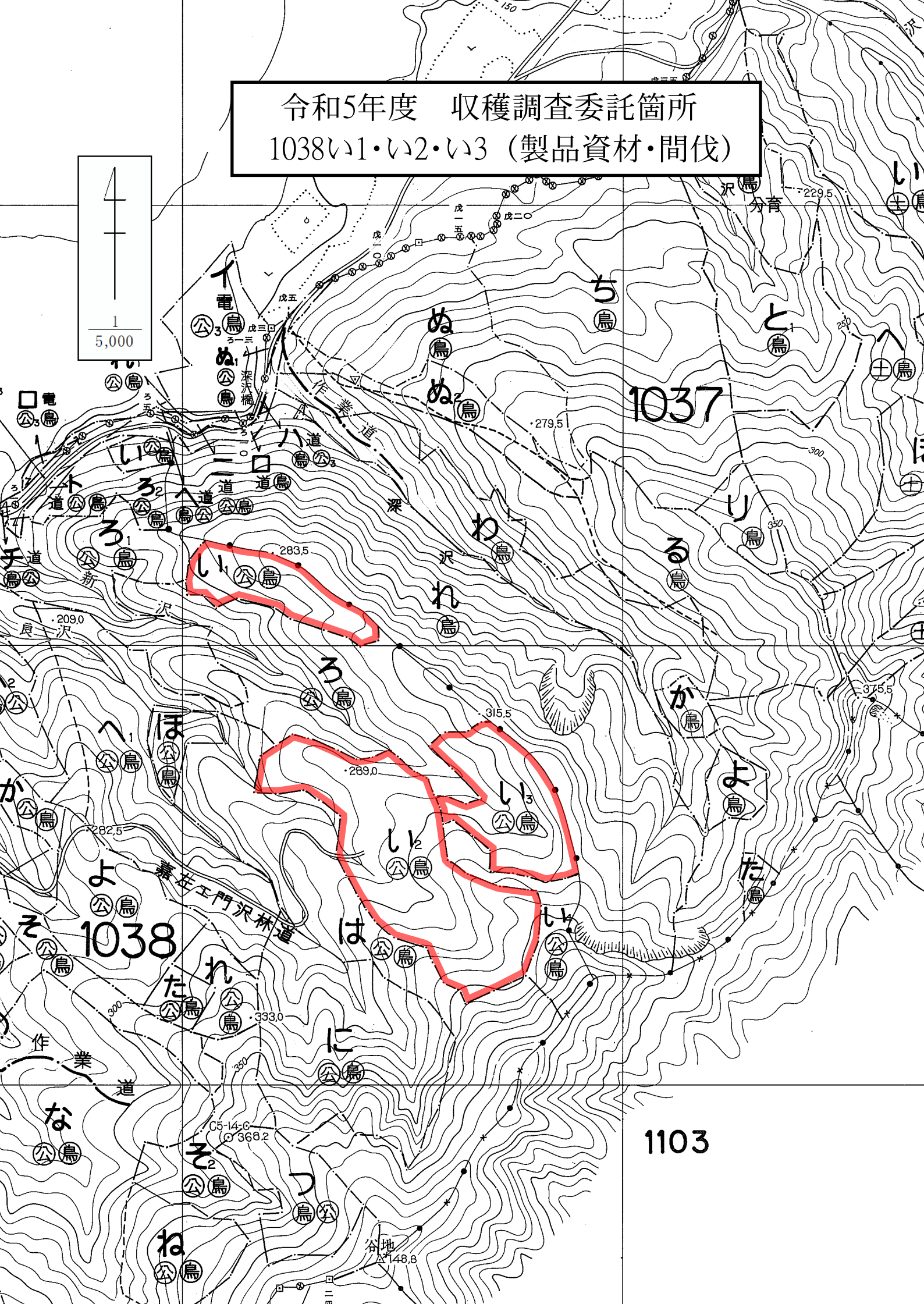
令和5年度　収穫調査委託箇所
1038い1・い2・い3（製品資材・間伐）
1
5,000
1037
1038
1103
283.5
315.5
289.0
279.5
282.5
209.0
333.0
366.2
148.8
229.5
375.5
嘉左エ門沢林道
作業道
深沢橋
新沢
良沢
深沢
分育

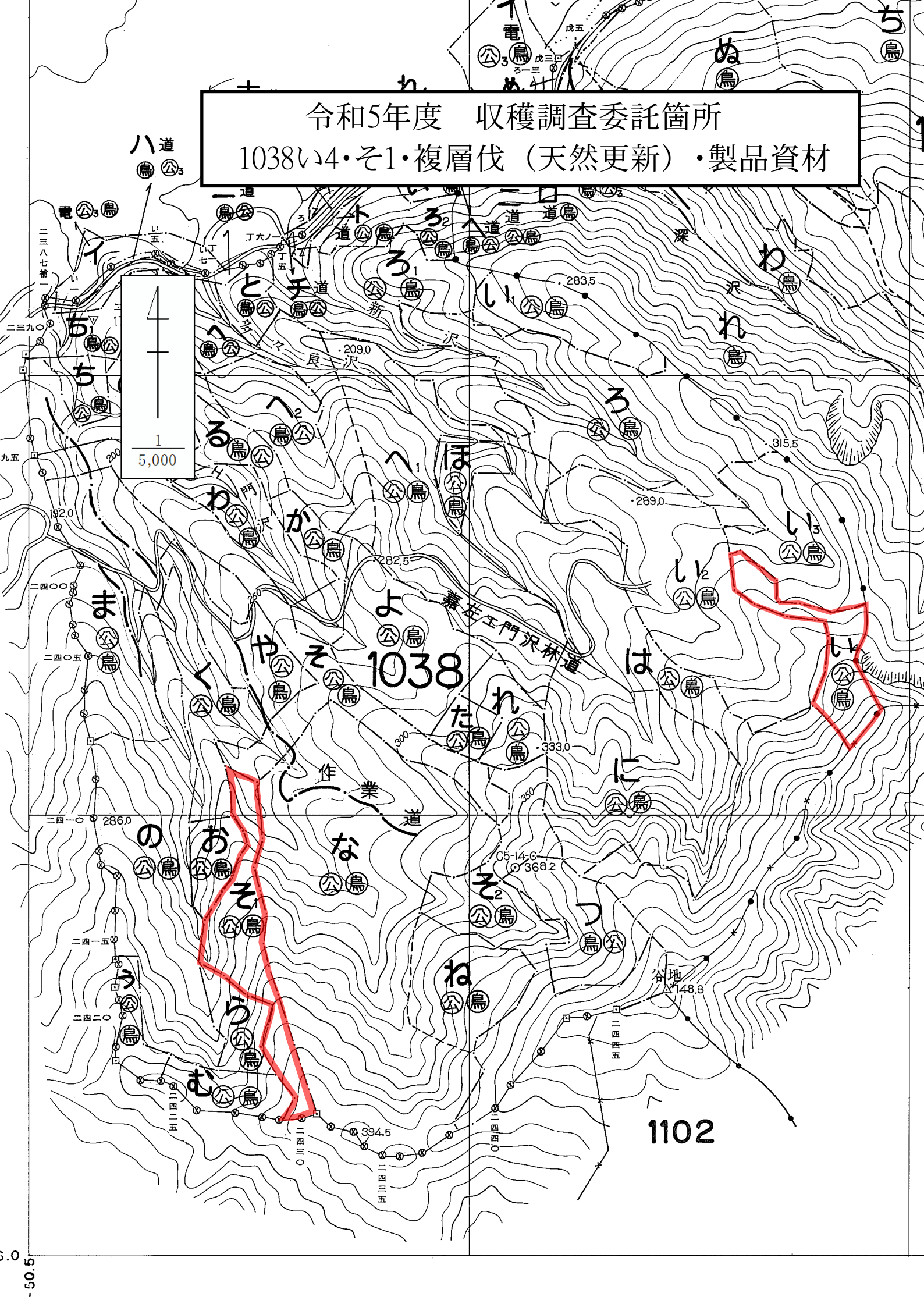
令和5年度　収穫調査委託箇所
1038い4・そ1・複層伐（天然更新）・製品資材
1
5,000
1038
1102
作業道
幕住工門沢林道
谷地
148.8
C5-14-6
368.2
深沢
新良沢
283.5
209.0
315.5
289.0
282.5
333.0
286.0
394.5
192.0

令和5年度　収穫調査委託箇所

1038お・か・く・そ・ち1・つ・な・ぬ・ね・の・ま・む・ら・り・る・や・よ・わ

（製品資材・間伐）

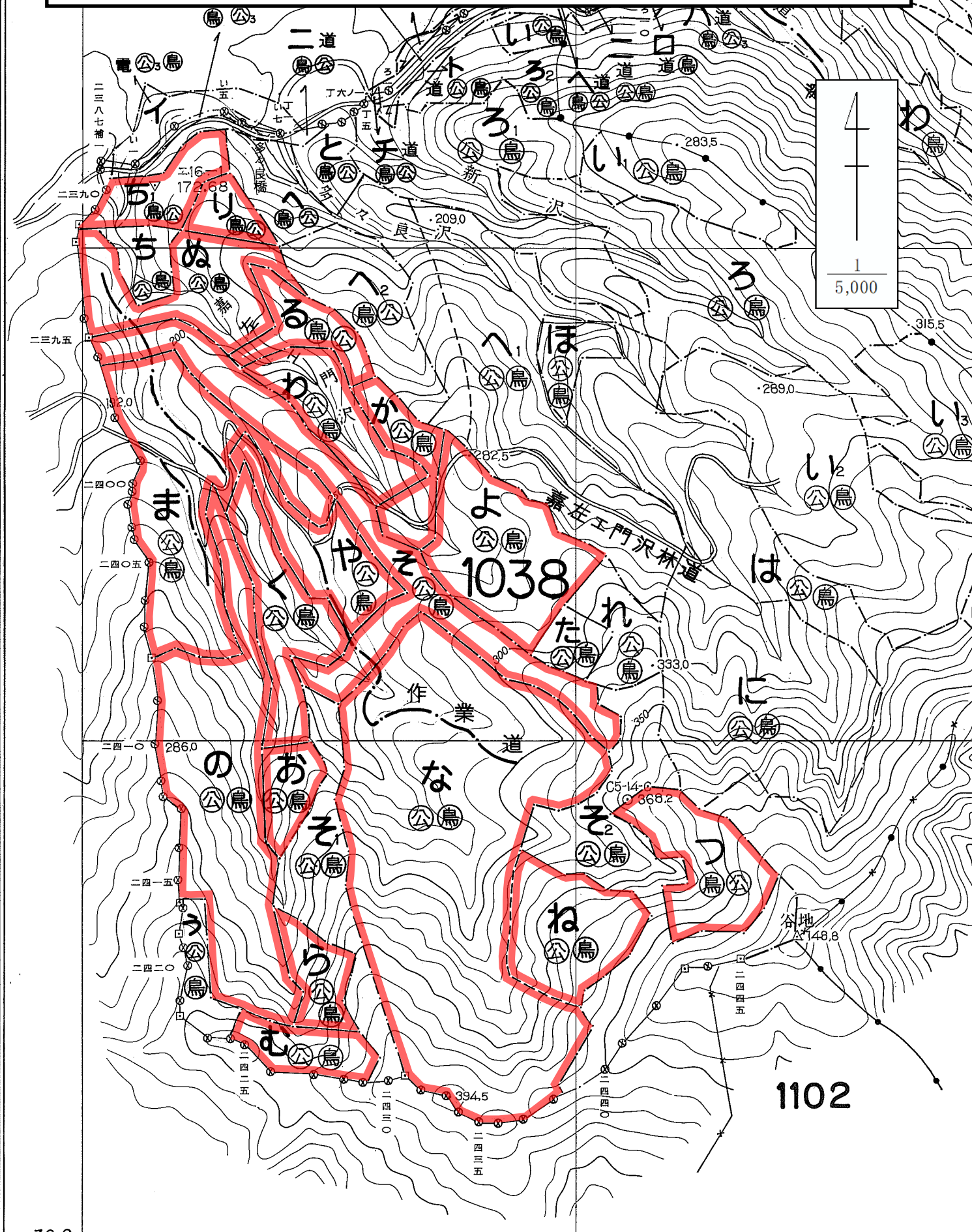

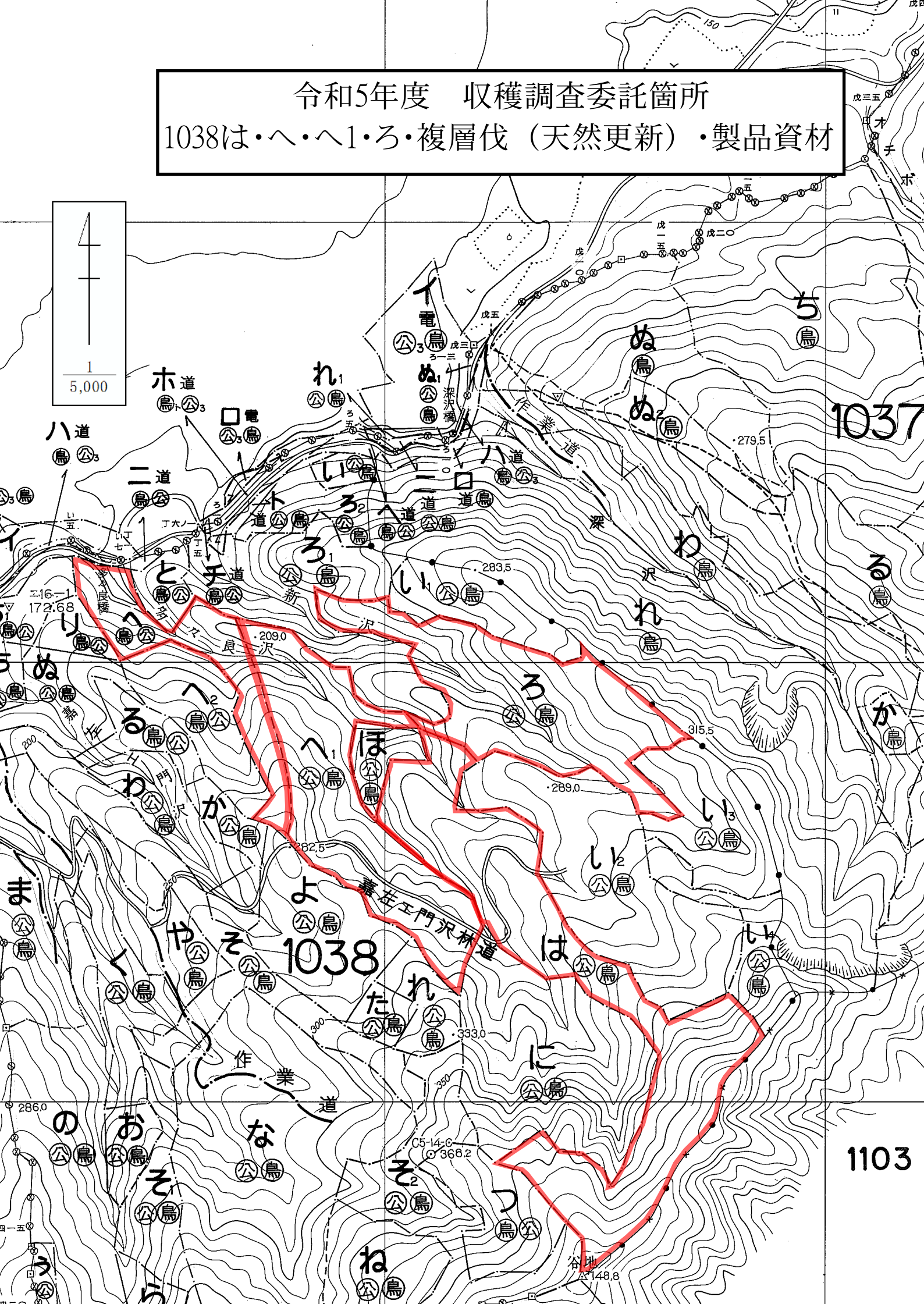
令和5年度　収穫調査委託箇所
1038は・へ・へ1・ろ・複層伐（天然更新）・製品資材
1
5,000
1037
1038
1103
作業道
深沢橋
新良沢
門沢
寒生門沢林道
谷地
C5-14-6
368.2
172.68
209.0
279.5
283.5
289.0
315.5
282.5
333.0
286.0
148.8

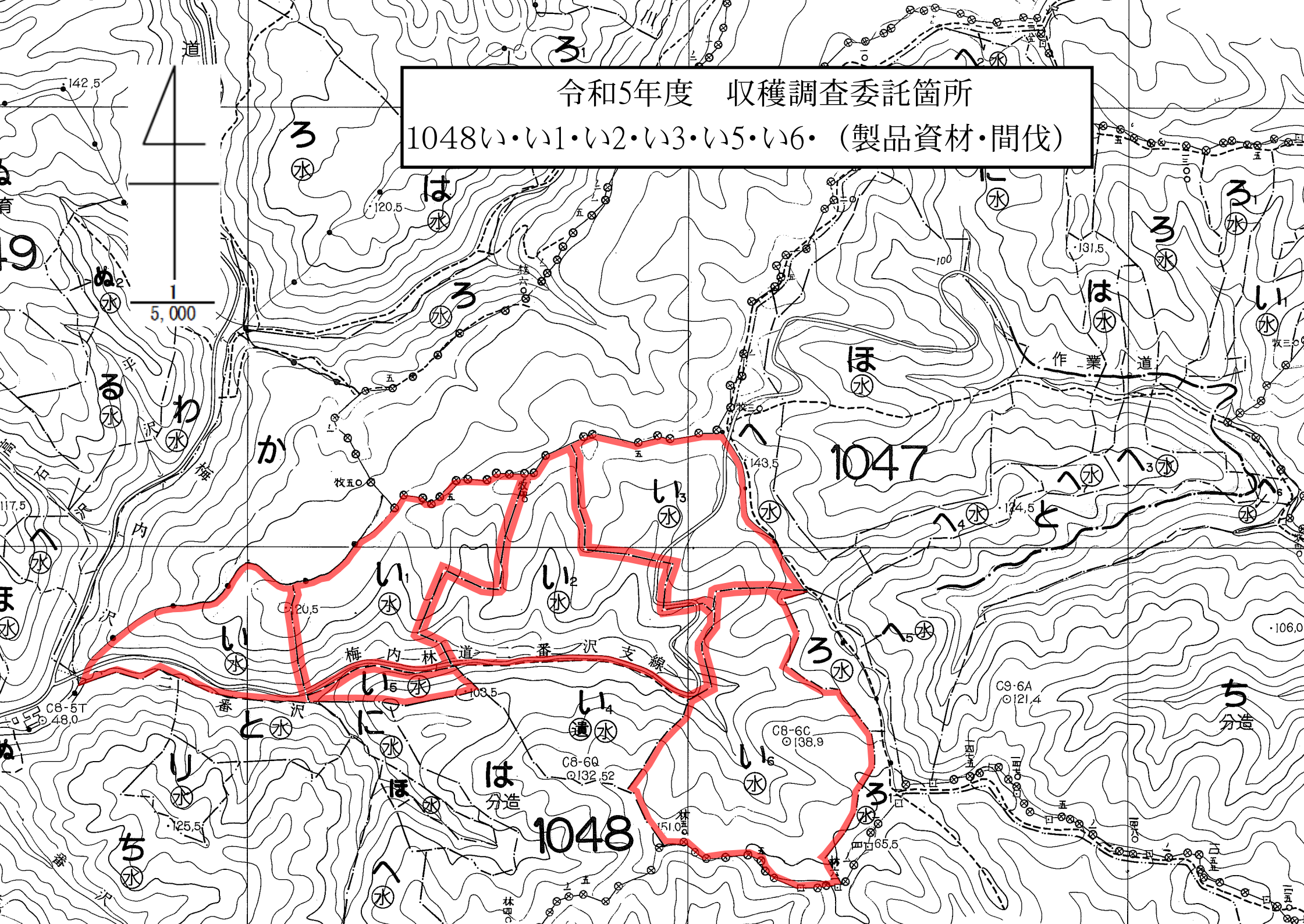
令和5年度　収穫調査委託箇所
1048い・い1・い2・い3・い5・い6・（製品資材・間伐）
1
5,000
1047
1048
梅内林道一番沢支線
作業道
C8-5T
C8-6Q
C8-6C
C9-6A
分造

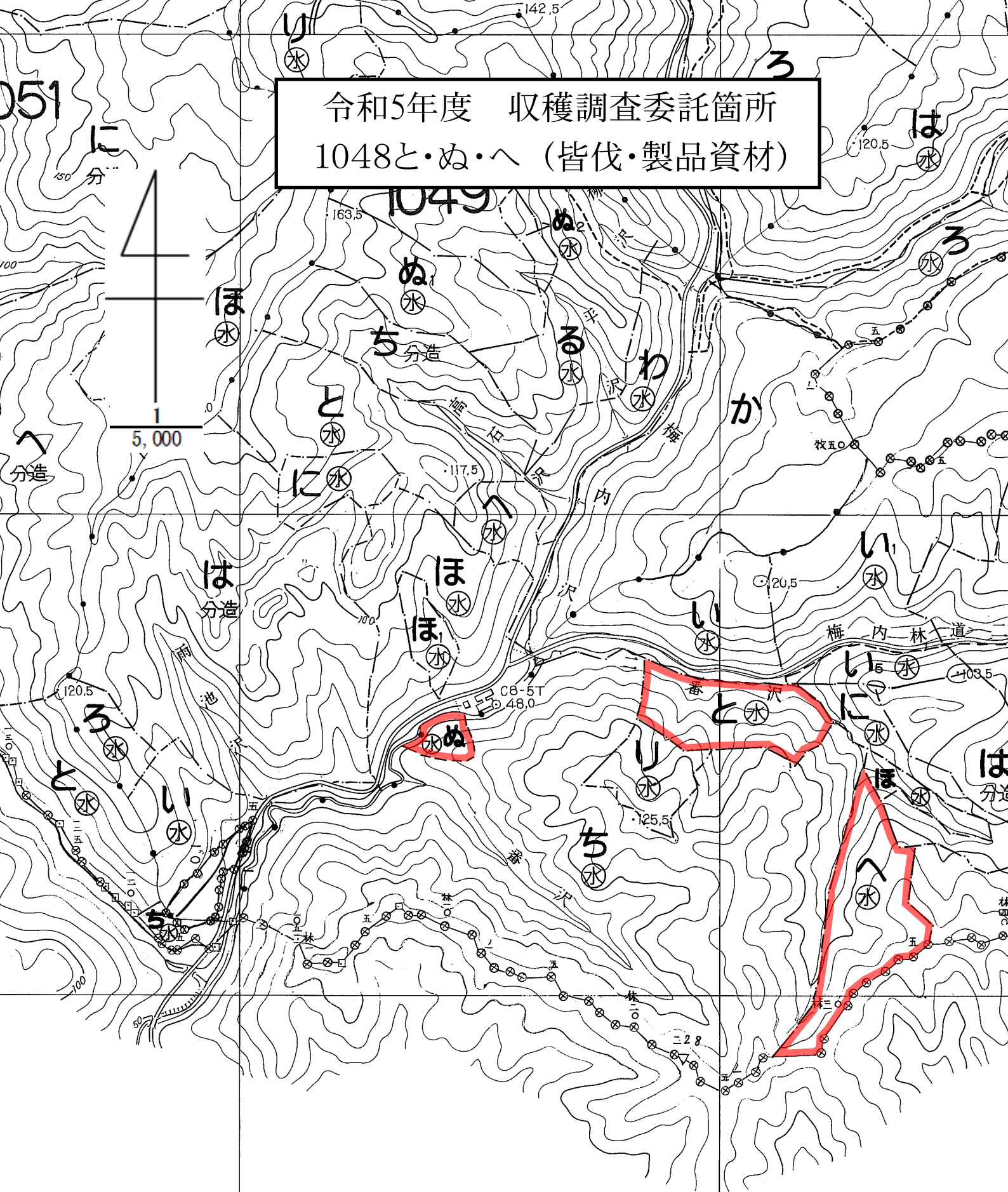
令和5年度　収穫調査委託箇所
1048と・ぬ・へ（皆伐・製品資材）
1049
1051
1
5,000
分造
水
梅内林道
番沢
雨池沢
梅内沢
C8-5T
48.0
142.5
163.5
117.5
120.5
125.5
103.5

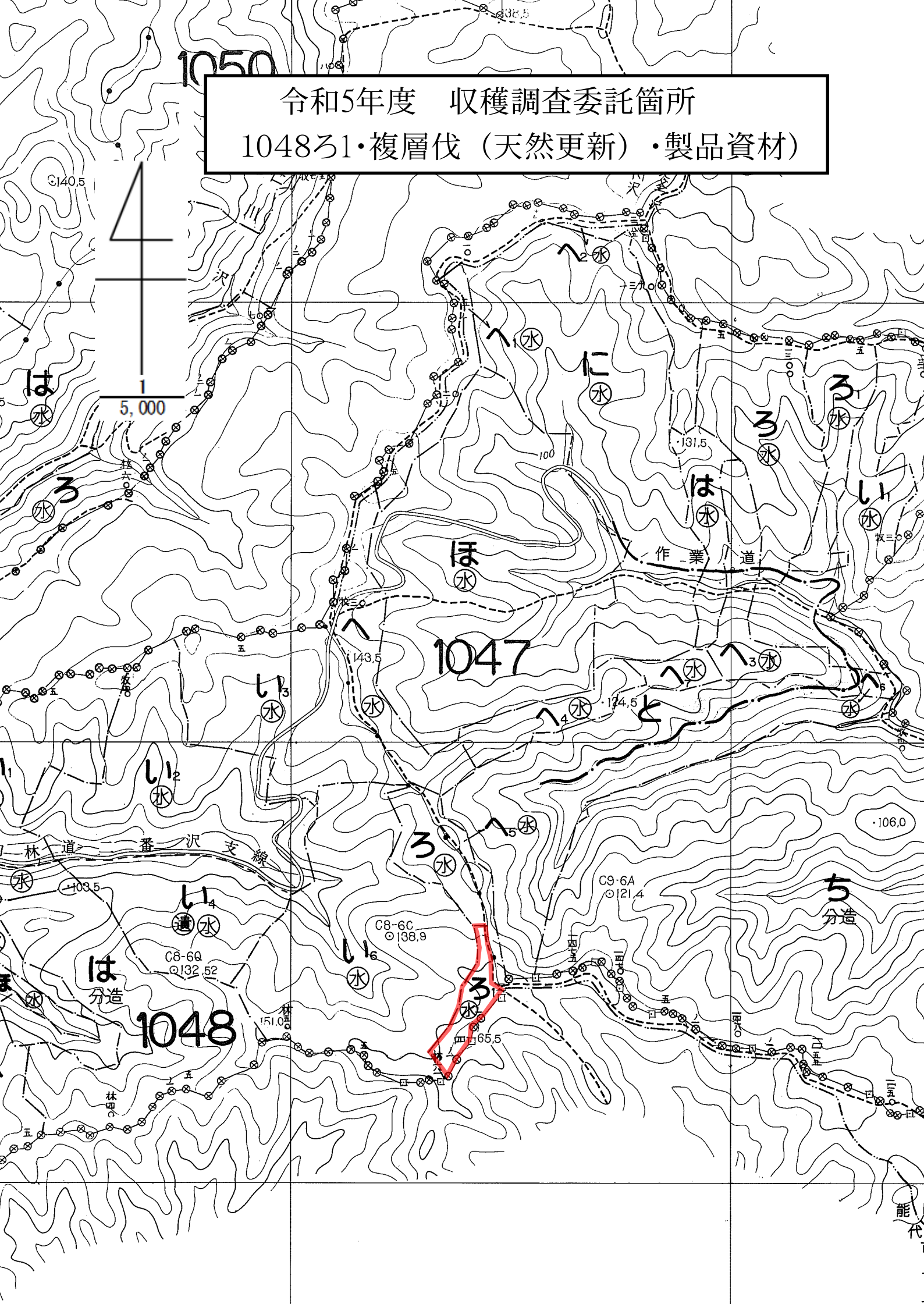
令和5年度　収穫調査委託箇所
1048ろ1・複層伐（天然更新）・製品資材）
1
5,000
1047
1048
作業道
一番沢支線
林道
C8-6Q
C8-6C
C9-6A
分造

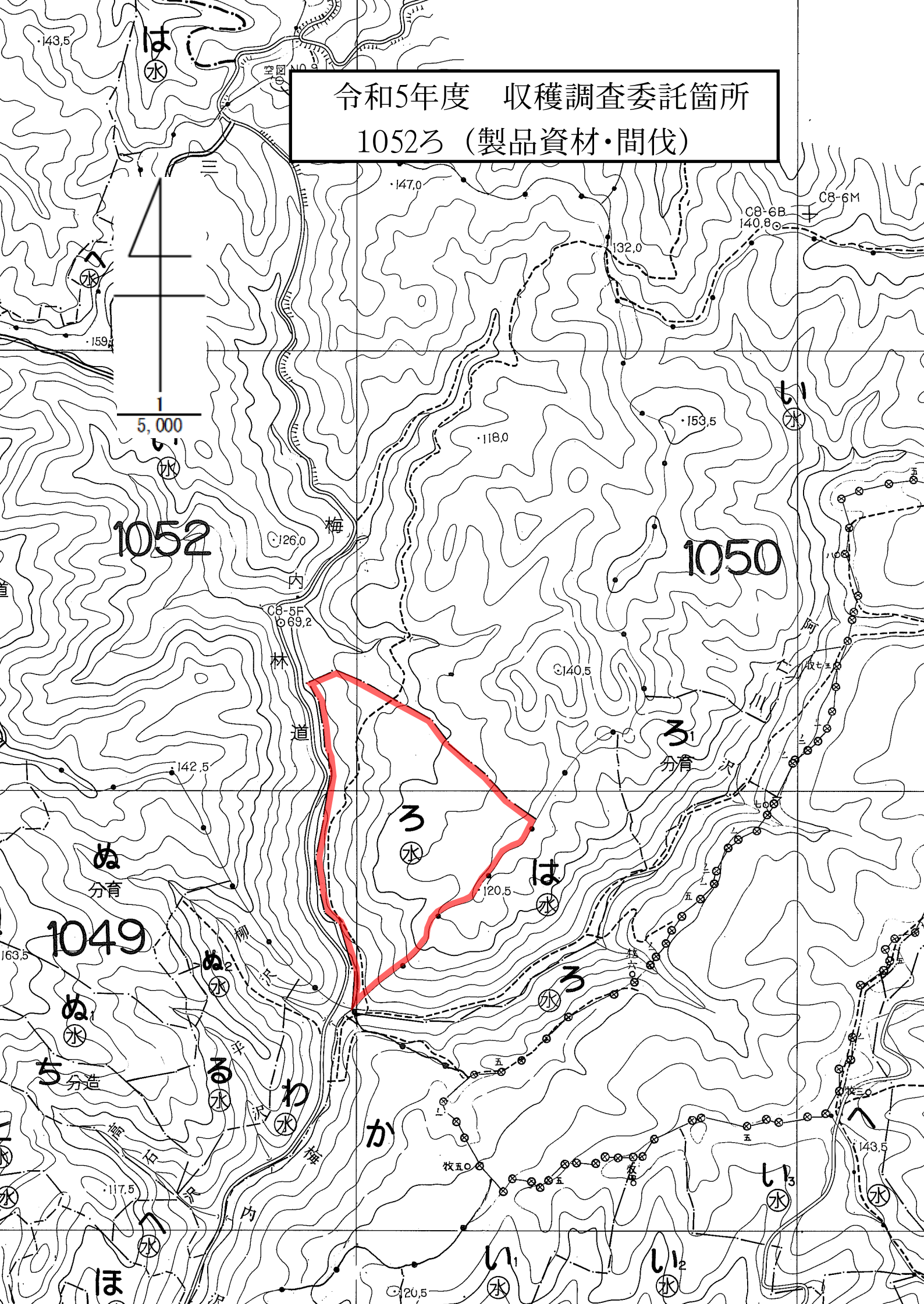
令和5年度　収穫調査委託箇所
1052ろ（製品資材・間伐）
1
5,000
1052
1050
1049
梅内林道
ろ
分育
は
ぬ
ぬ1
ぬ2
ち
分造
る
わ
か
い
い1
い2
い3
へ
ほ
C8-6B
140.8
C8-6M
C8-5F
69.2
147.0
132.0
153.5
118.0
126.0
140.5
142.5
120.5
117.5
143.5
163.5
159
143.5

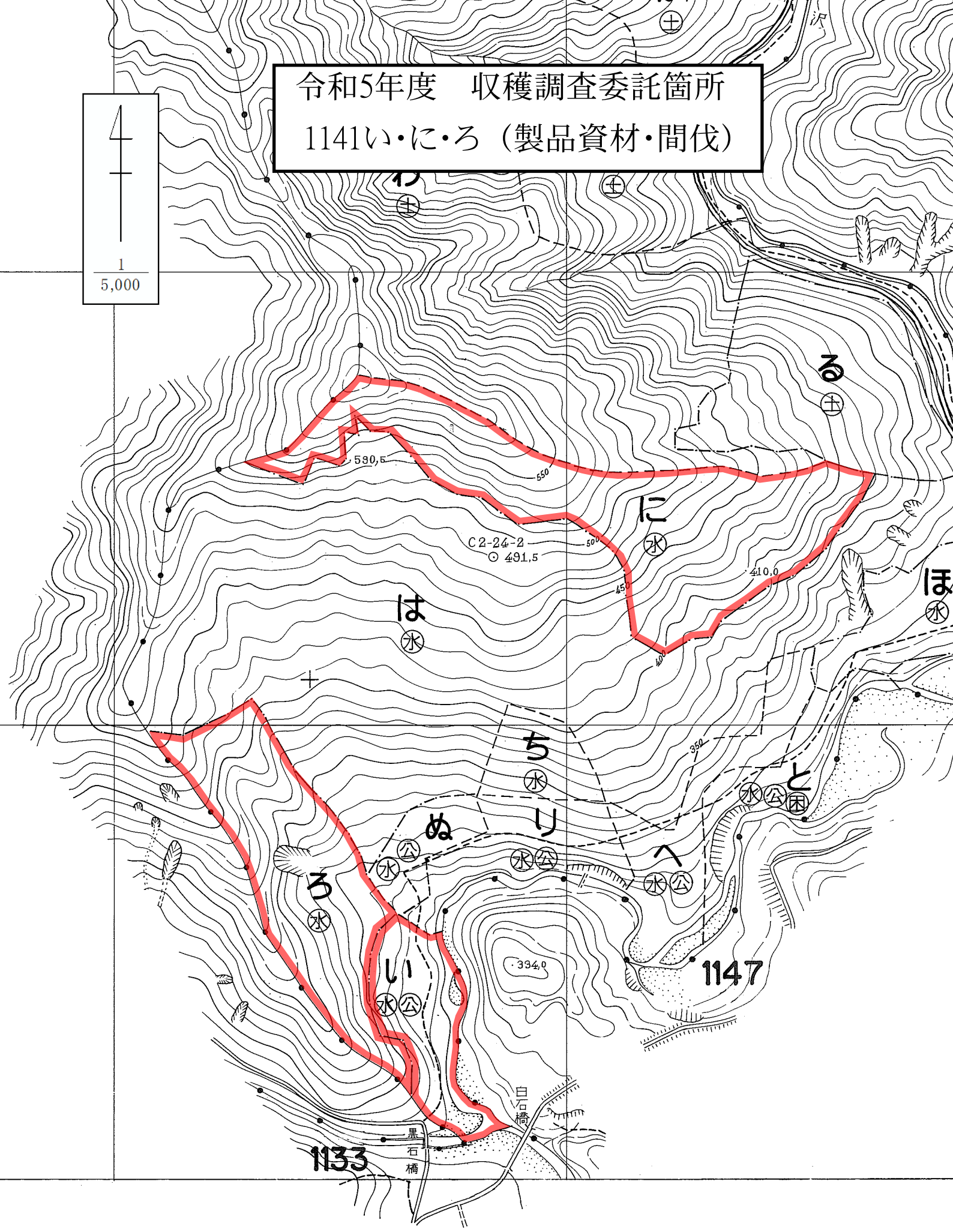
令和5年度　収穫調査委託箇所
1141い・に・ろ（製品資材・間伐）
1
5,000
る
土
に
水
C2-24-2
491.5
530.5
550
500
450
410.0
400
は
水
ほ
水
ち
水
り
水公
ぬ
水公
ろ
水
い
水公
へ
水公
と
水公困
350
334.0
1147
1133
白石橋
黒石橋
1：5,000
0
500

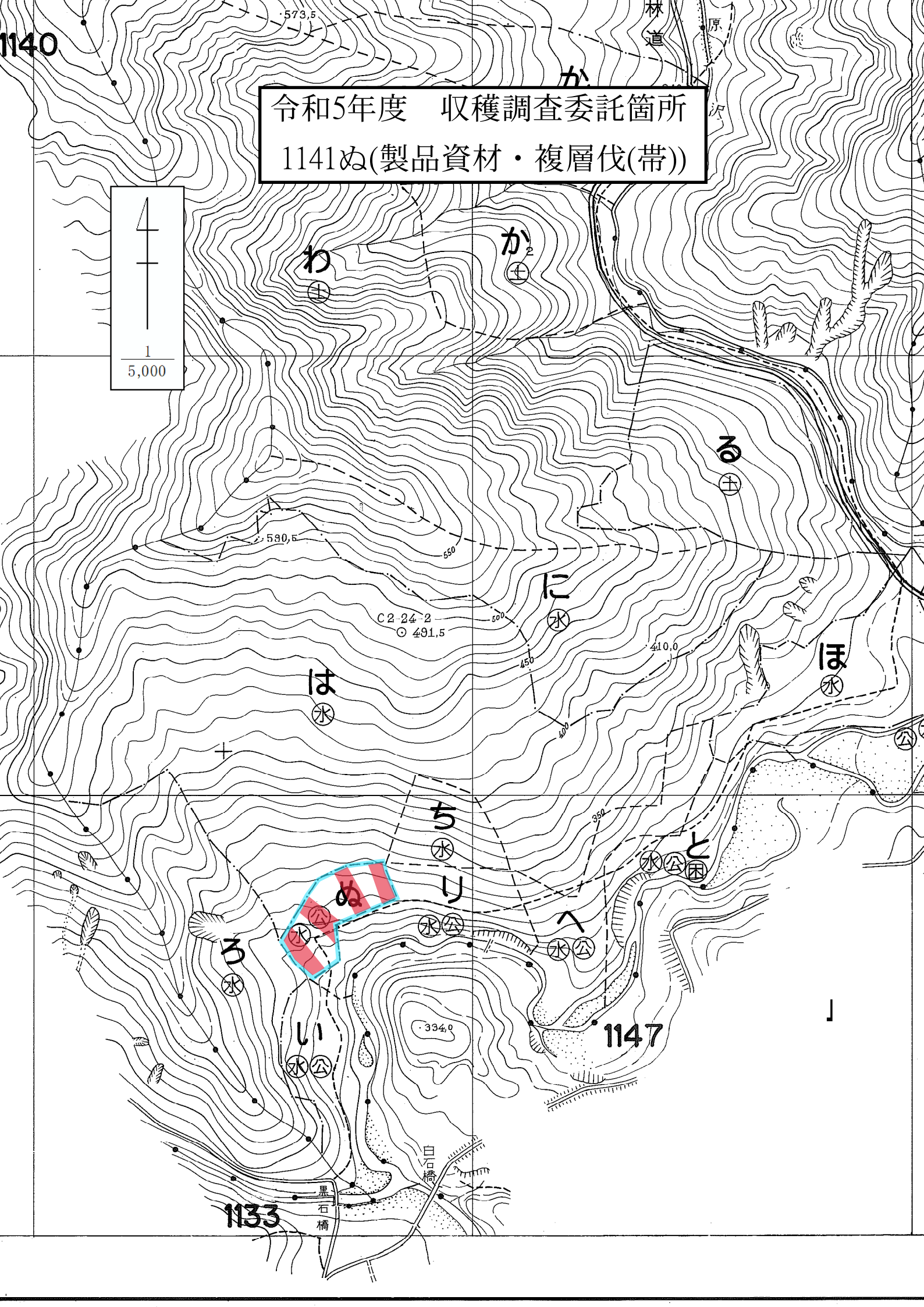
令和5年度　収穫調査委託箇所
1141ぬ(製品資材・複層伐(帯))
1/5,000
1140
1147
1133
573.5
580.5
491.5
410.0
334.0
C2-24-2
林道
原沢
白石橋
黒石橋
か
か2
わ
る
に
ほ
は
ち
り
ぬ
と
へ
ろ
い

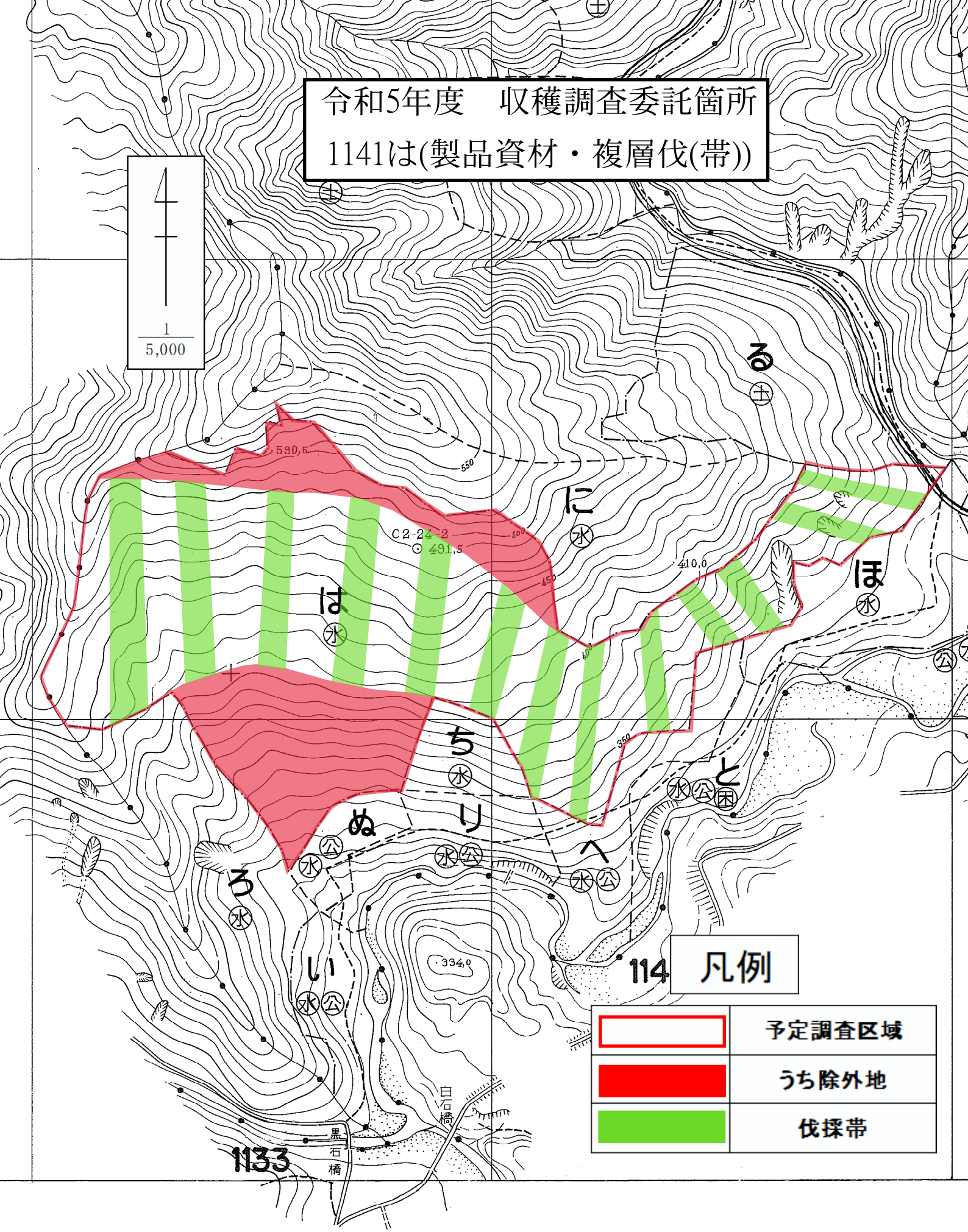
令和5年度　収穫調査委託箇所
1141は(製品資材・複層伐(帯))
1
5,000
る
土
に
水
ほ
水
は
水
ち
水
り
水
公
ぬ
公
水
ろ
水
へ
水
公
と
水
公
困
い
水
公
114
1133
凡例
予定調査区域
うち除外地
伐採帯
白石橋
黒石橋
590.6
491.5
410.0
334.0
550
500
450
400
350
1：5,000
0
500
1000

令和5年度　収穫調査委託箇所

1141へ・ほ(製品資材・複層伐(帯))

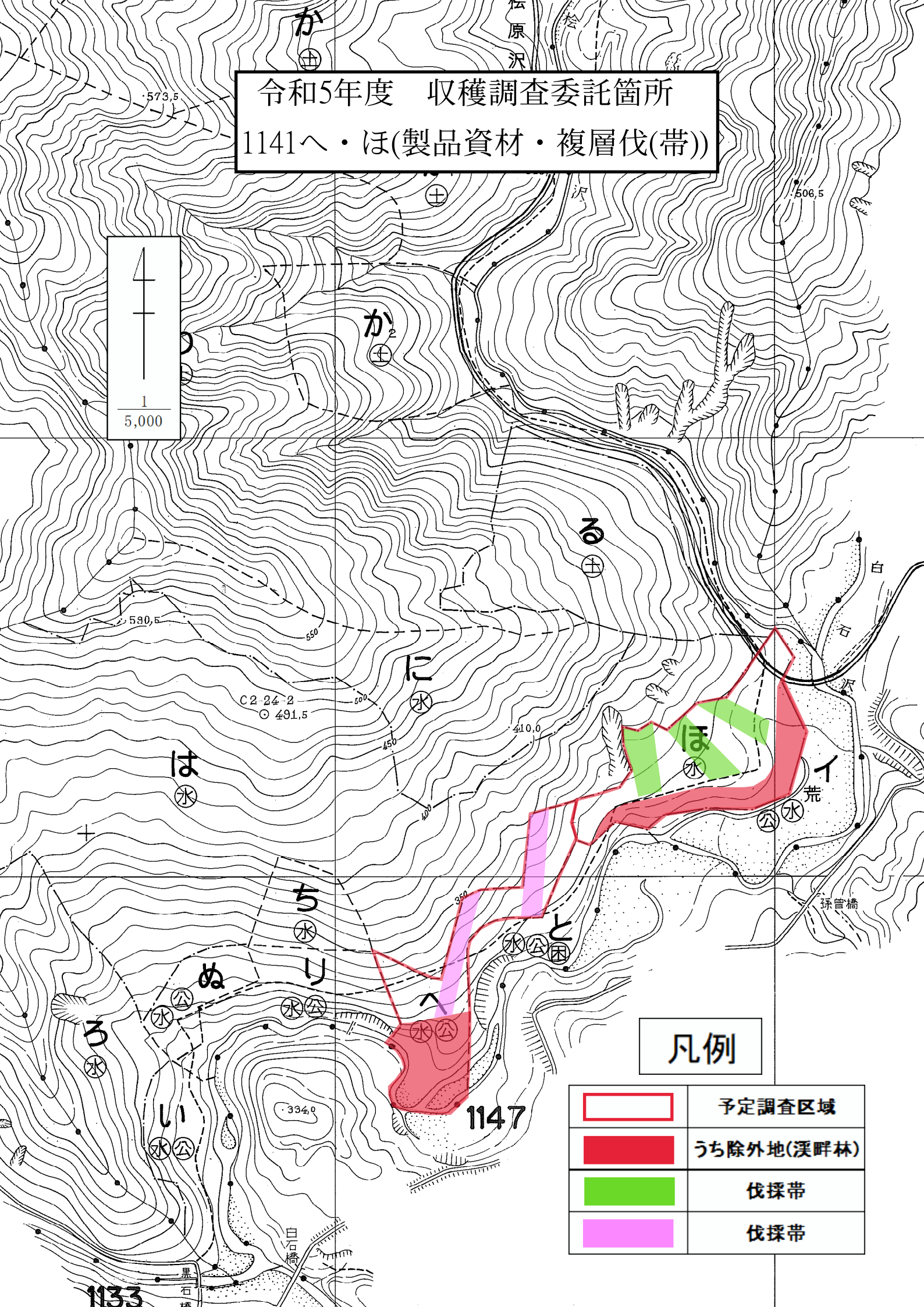

令和5年度　収穫調査委託箇所

1144い・い1・い2（製品資材・間伐）

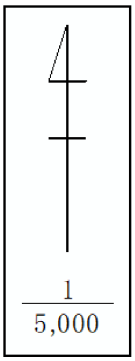

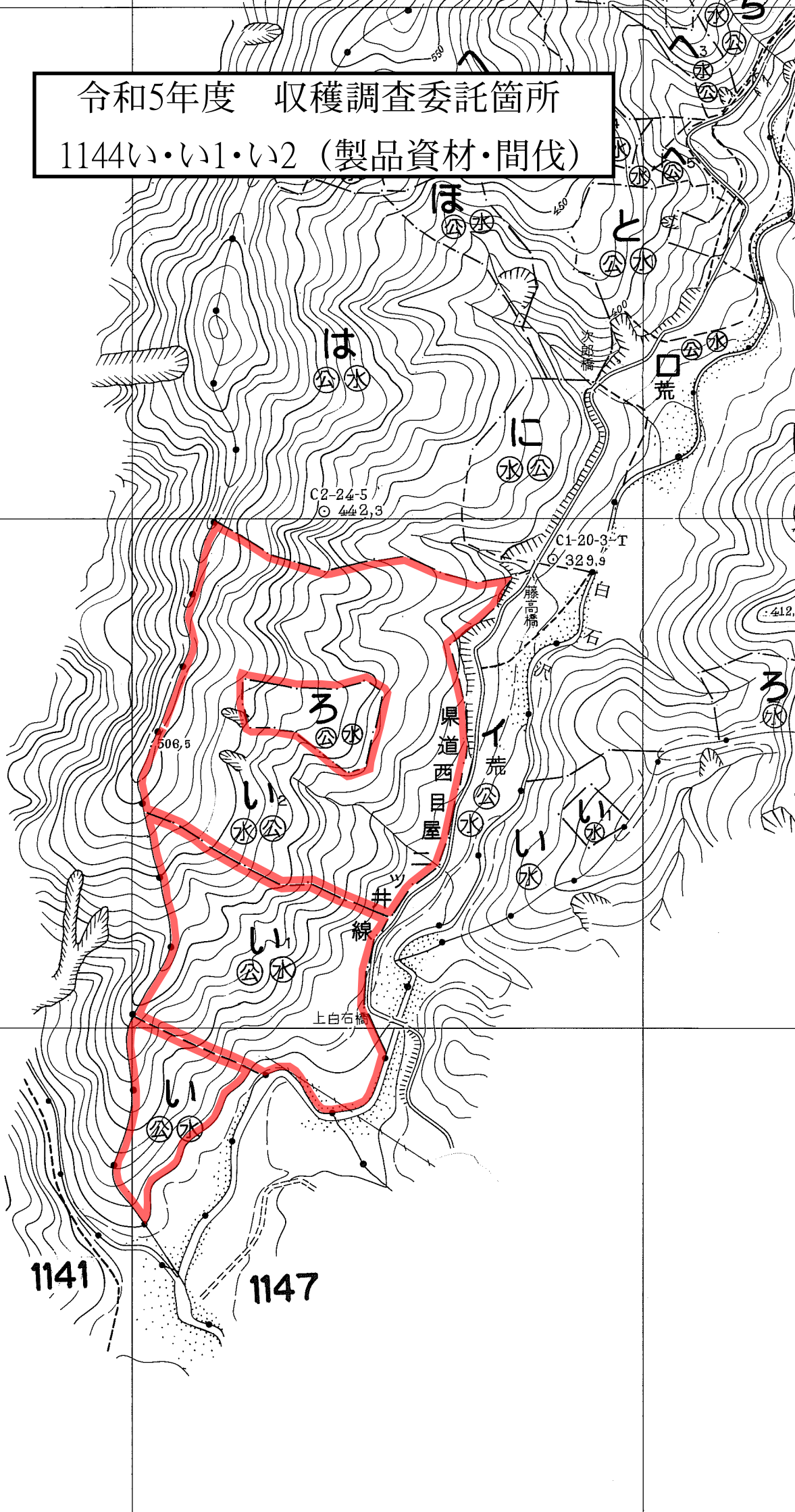

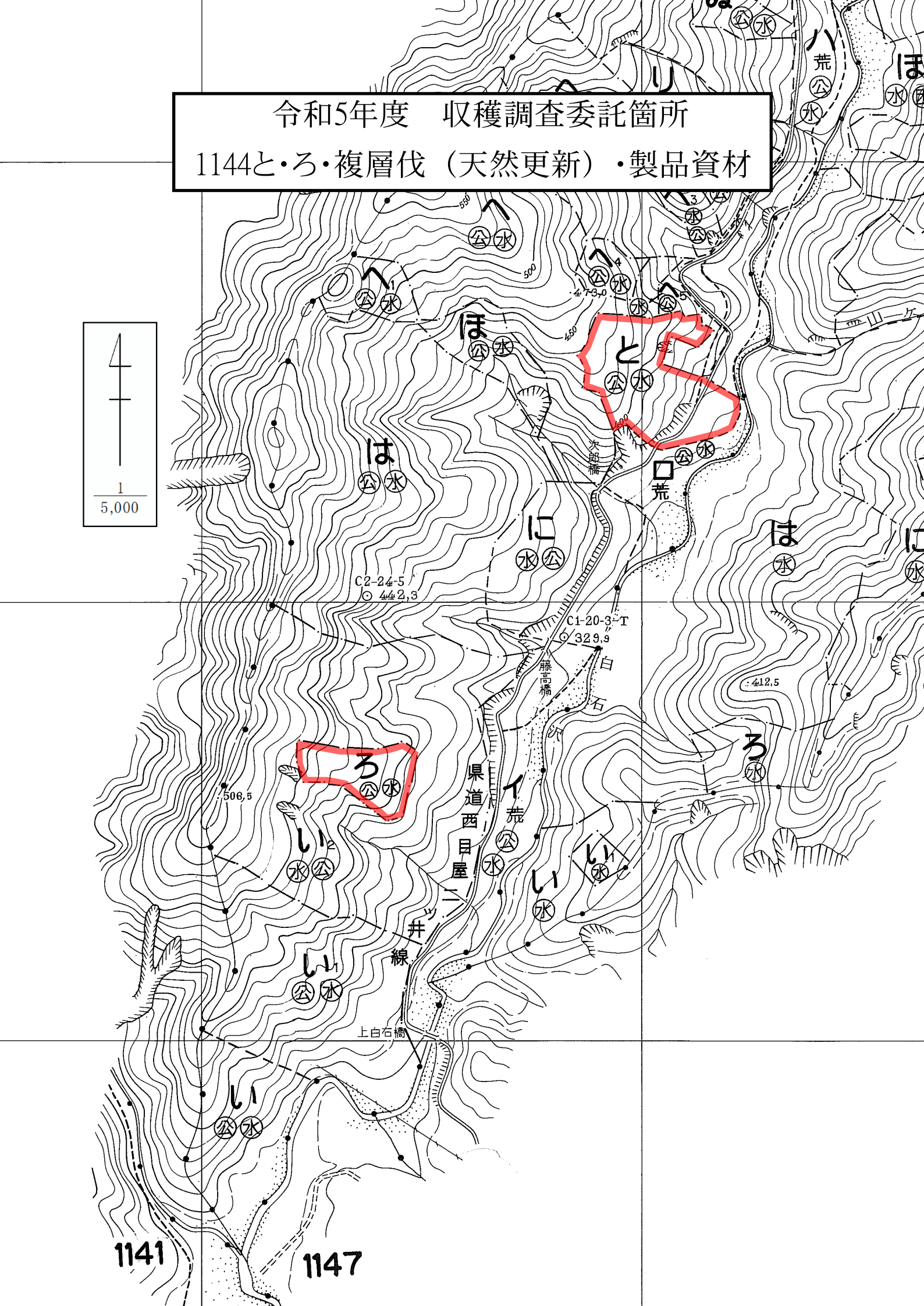
令和5年度　収穫調査委託箇所
1144と・ろ・複層伐（天然更新）・製品資材
1
5,000
C2-24-5
442,3
C1-20-3-T
329,9
506,5
412,5
477,0
次郎橋
藤高橋
白石
上白石橋
県道西目屋二ツ井線
1141
1147

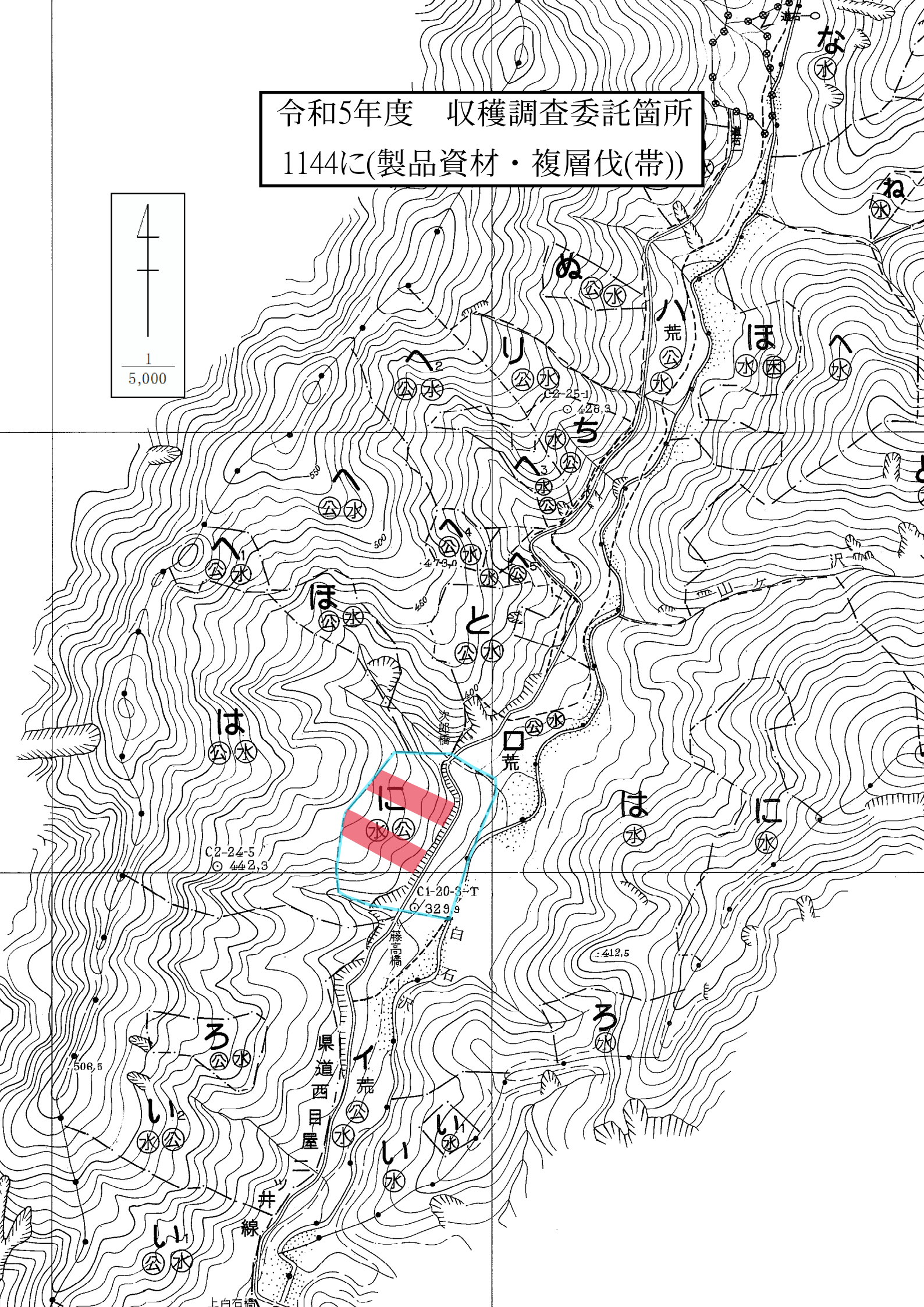
令和5年度　収穫調査委託箇所
1144に(製品資材・複層伐(帯))
1
5,000
C2-24-5
⊙ 442.3
C1-20-3-T
⊙ 329.9
C2-25-1
⊙ 428.3
412.5
506.5
次郎橋
藤高橋
白石沢
県道西目屋二ツ井線
上白石橋
荒
公
水
困

令和5年度　収穫調査委託箇所
1146い（製品資材・間伐）

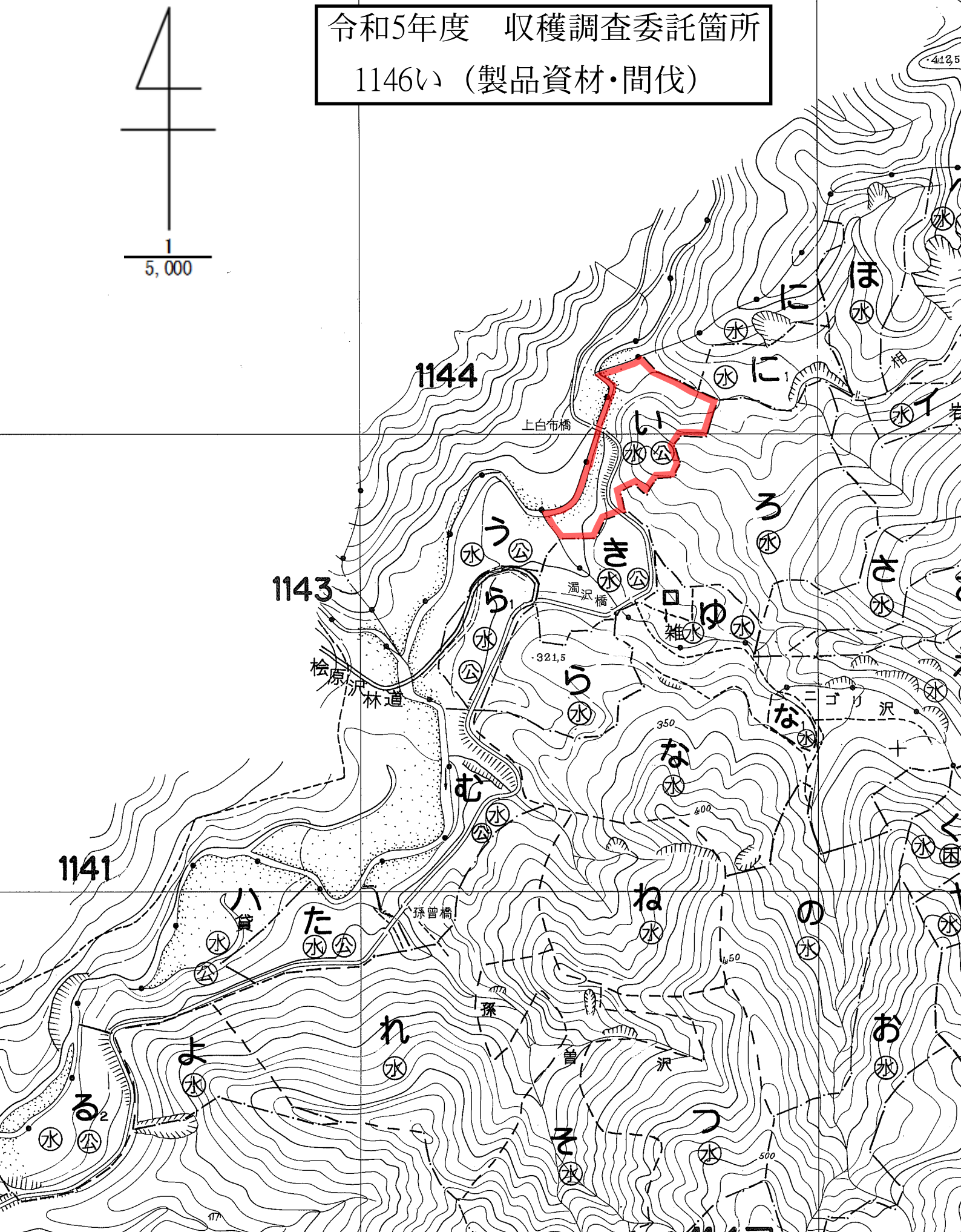

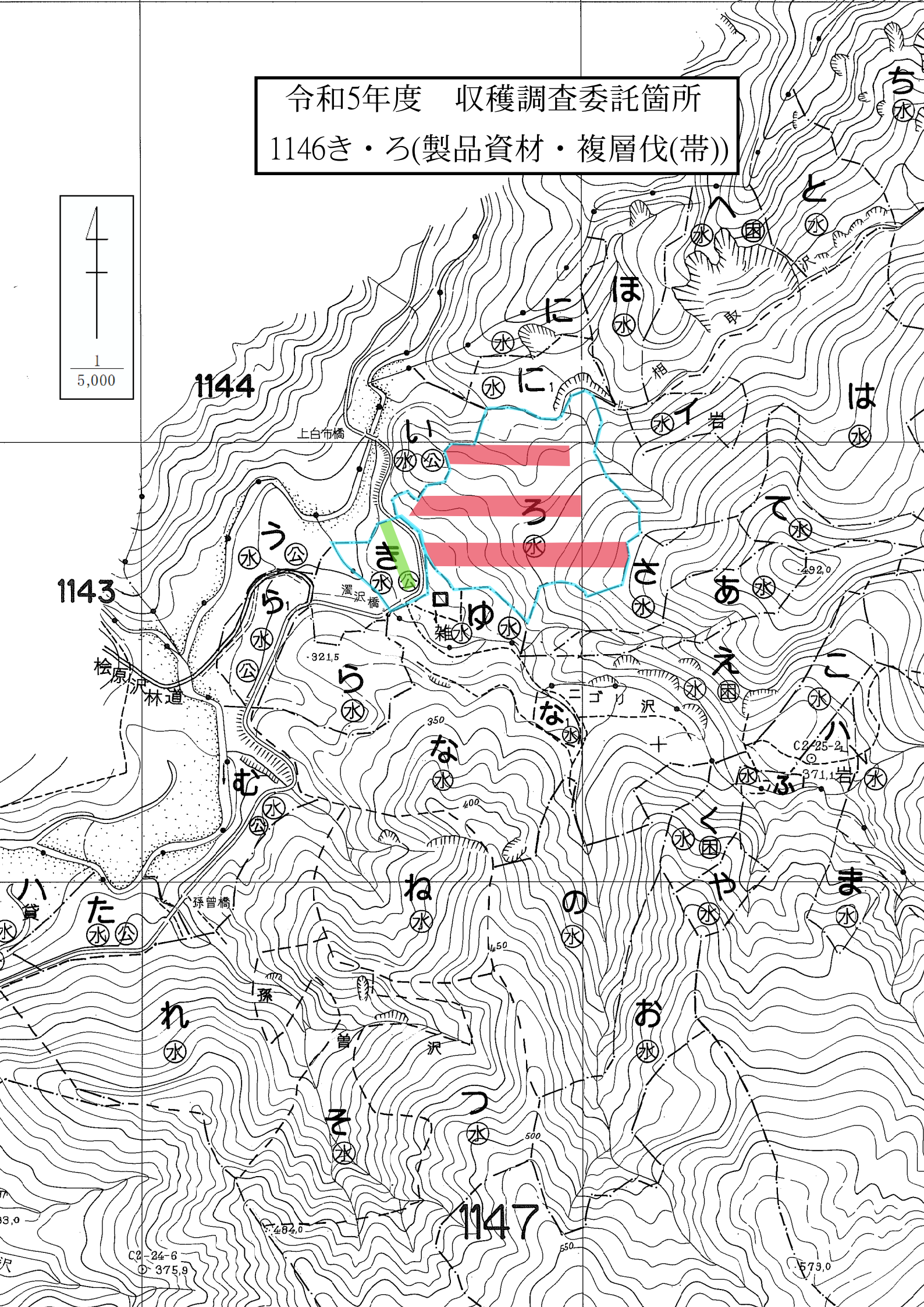
令和5年度　収穫調査委託箇所
1146き・ろ(製品資材・複層伐(帯))
1
5,000
1144
1143
1147
上白市橋
濁沢橋
桧原沢林道
孫曽橋
孫曽沢
ニゴリ沢
相取岩
岩
-321,5
-492,0
-484,0
-579,0
C2-25-2
371,1
C2-24-6
375,9
350
400
450
500
550
貸
雑
公
困